



*Гніздичівська об'єднана територіальна громада*

# СТРАТЕГІЯ

ЗБАЛАНСОВАНОГО РОЗВИТКУ ГРОМАДИ

1.1.2018



## ЗМІСТ

1. СТРАТЕГІЧНЕ БАЧЕННЯ ТА МІСІЯ РОЗВИТКУ .....	4
2. ХАРАКТЕРИСТИКА ГРОМАДИ .....	7
Коротка характеристика громад. ....	7
Інформація про орган місцевого самоврядування.....	7
Інформація про об'єднання громадян і засоби масової інформації.....	7
Історична довідка .....	7
Коротка характеристика області та району .....	10
Коротка характеристика громад-конкурентів .....	10
3. ЗЕМЕЛЬНІ ТА ПРИРОДНІ РЕСУРСИ .....	12
Земельні ресурси і територія громади.....	12
Містобудівні документи .....	13
Природне навколишнє середовище (селище Гніздичів).....	13
4. НАСЕЛЕННЯ І ТРУДОВІ РЕСУРСИ .....	16
Чисельність населення і демографічна ситуація .....	16
Зайнятість населення та безробіття .....	18
Доходи населення і заробітна плата .....	19
5. МОДЕЛЬ ПРОГНОЗУВАННЯ ЧИСЕЛЬНОСТІ НАСЕЛЕННЯ ГНІЗДИЧІВСЬКОЇ ОТГ ДО 2050 РОКУ .....	21
Прогнозування чисельності населення .....	21
Статеві-вікова піраміда спрогнозованої демографії .....	24
6. ЕКОНОМІКА ГРОМАДИ .....	26
Суб'єкти господарської діяльності .....	26
Структура економіки та розвиток головних секторів .....	28
Розвиток малого і середнього бізнесу .....	30
Інвестиційна діяльність .....	35
Об'єкти нерухомості .....	35
7. ФІНАНСОВИЙ СТАН ТА БЮДЖЕТ ГРОМАДИ.....	37
8. ЖИТЛОВО-КОМУНАЛЬНА ТА ЕНЕРГЕТИЧНА ІНФРАСТРУКТУРА.....	43

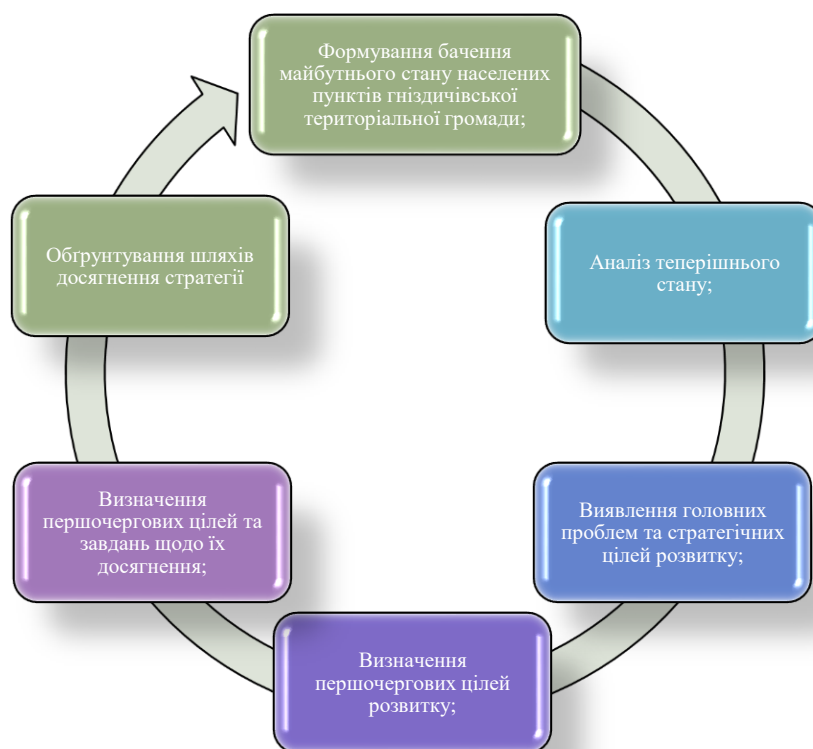
Житловий фонд.....	43
Комунальна інфраструктура та інженерні мережі Водопостачання та водовідведення .....	44
Енергоспоживання та енергозбереження.....	46
9. СОЦІАЛЬНА ІНФРАСТРУКТУРА.....	47
Мережа закладів освіти.....	47
Мережа закладів охорони здоров'я .....	48
Заклади культури.....	49
КЗ «Гніздичівський центр соціального обслуговування» .....	50
КП «Житлокомунпослуги».....	50
10. SWOT-АНАЛІЗ ТЕРИТОРІАЛЬНОЇ ГРОМАДИ .....	51
СОЦІАЛЬНО-КУЛЬТУРНА ГРУПА .....	52
ЕКОНОМІЧНА ГРУПА .....	53
ЕКОЛОГІЧНА ГРУПА .....	54
11. СТРАТЕГІЧНІ НАПРЯМИ РОЗВИТКУ ГРОМАДИ І ШЛЯХИ ЇХ РЕАЛІЗАЦІЇ .....	55
СТРАТЕГІЧНИЙ НАПРЯМ 1.....	56
СТРАТЕГІЧНИЙ НАПРЯМ 2.....	61
СТРАТЕГІЧНИЙ НАПРЯМ 3.....	68
СТРАТЕГІЧНИЙ НАПРЯМ 4.....	74
12. МОНІТОРИНГ ВПРОВАДЖЕННЯ СТРАТЕГІЇ РОЗВИТКУ .....	79

## 1. СТРАТЕГІЧНЕ БАЧЕННЯ ТА МІСІЯ РОЗВИТКУ

Головною стратегічною метою розвитку Гнізди́чівської територіальної громади є створення успішнішої громади західного регіону України з європейським рівнем якості життя та умовами для гармонійного розвитку особистості шляхом підвищення конкурентоспроможності та рівня інвестиційної привабливості громади.

Трансформаційні процеси в Україні спрямовані на євроінтеграцію і потребують відповідної державної підтримки та спрямування.

Головне завдання стратегії – це визначення головних напрямів розвитку громади задля досягнення стратегічної мети



План стратегічного розвитку Гнізди́чівської територіальної громади розроблений відповідно до Законів України «Про місцеве самоврядування в Україні», «Про державне прогнозування та розроблення програм економічного та соціального розвитку України», «Про планування і забудову територій», Постанови Верховної Ради України «Про концепцію сталого розвитку населених пунктів» та інших базових документів, в тому числі міжнародної практики.

Водночас стратегічний план розвитку Гнізди́чівської селищної ради відрізняється від структури загальнодержавних програмних документів як такий, що враховує структуру регіонального планування, особливості соціально-економічного розвитку як району, так і безпосередньо селищної ради та конкретику її сучасних проблем.

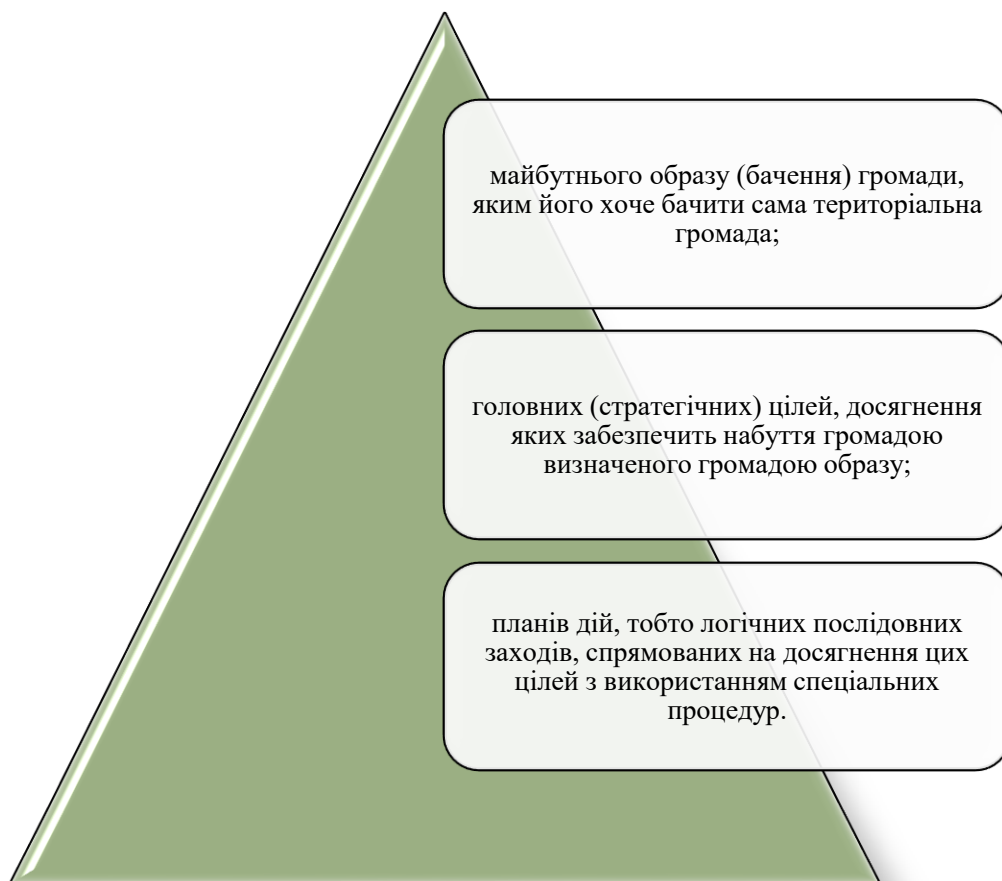
Головне завдання Стратегії – визначити пріоритетні (стратегічні) напрями створення добробуту населення, вирішити його соціальні проблеми на основі підвищення ефективності функціонування

регіональної економіки через структурну реорганізацію, більш ефективного використання кліматичних, мінерально-сировинних та гео економічних чинників.

Особливість Стратегії полягає у виявленні найгостріших місцевих проблем з трансформацією у зрозумілий усім зацікавленим сторонам документ, щоб в найбільш оптимальніший спосіб відбувалось залучення мешканців та ресурсного потенціалу.

Тільки отримавши уявний образ майбутньої економіки територіальної громади, враховуючи загальнодержавні пріоритети, оцінюючи конкурентні переваги, обмеження загрози і проблем територіальної громади, можна визначити тактичні й оперативні завдання його розвитку. Іншими словами, план розвитку громади стає узагальненою громадою основою для розроблення щорічних програм економічного і соціального розвитку, що визначають послідовні заходи першочергової реалізації планів розвитку територіальної громади та необхідні для цього витрати, що закладаються до проекту бюджету на наступний рік.

Стратегічне планування розвитку громади – це робота стратегічної групи, трьох секторальних груп, складених з представників територіальної громади, над визначенням:



Прогнозування та планування здійснювалось шляхом проведення стратегічних сесій.

Таке планування має важливі переваги, а саме:



Стратегічне планування, призначене для вирішення лише корінних проблем, – це робота над тим, що найбільше «не як» у громаді. Стратегічний план спрямовується на вирішення виключно тих завдань, які підтримує вся територіальна громада.



## 2. ХАРАКТЕРИСТИКА ГРОМАДИ

Коротка характеристика громад.

Таблиця 1. Порівняння громад, області

Регіони	Площа, км <sup>2</sup>	Площа у % до загальної площі/район у/області	Населення, тис. осіб	Населення у % до загального населення/району/о бласті	Густота населення
Громада Гніздичівська	57,6	5,7%	6, 8	9,9%	119,3
Громада Ходорівська	331,4	33,3%	25,5	36,9%	77,04
Громада Новострі- лицанська	71,9	7,2%	2,7	3,9%	37,55
Область	21831	0,3%	2537,8		116,4

Інформація про орган місцевого самоврядування

Новостворена громада – орган місцевого самоврядування – штат у стадії комплектування 25 осіб.

Керівництво: Селищний голова – Оліяр Іван Іванович

Перший заступник: Романів Оксана Мирославівна

Заступник: Баран Ольга Романівна

Депутатів – 26.

Партійна належність: Безпартійних – 24; ПП «Патріот» – 1; ВО «Батьківщина» – 1

Склад виконкому: 17.

Інформація про об'єднання громадян і засоби масової інформації

На території об'єднаної громади діють громадські організації: ГО «Оберіг Гніздичева» та ГО «За Єдність», ГО СОК «Кохавинка»

Історична довідка

ГНІЗДИЧІВ – селище на Західній Україні. Розкинулось на межі горбистої Подільської височини і плоскої улоговини Передкарпаття, а саме на Стрийсько-Жидачівській низовині, на берегах р.Стрий – найбільшої притоки Дністра.

Гніздичів – селище з давніми традиціями та історією. Одна з ранніх письмових згадок про село датується 1462р. В латинській транскрипції його назва була записана Гніздичовче.

Протягом століть селище перебувало в умовах польського та австрійського панування, потерпало від безперервних турецько-польських війн.

З початком Другої світової війни розпочалась радянізація краю, а далі – німецька окупація. Це були трагічні сторінки історії українського народу: українсько-радянське, українсько-польське і українсько-німецьке протистояння. Тому частина наших односельчан поповнила ряди ОУН-УПА і вступила у нерівну боротьбу з енкаведистами, інша частина була мобілізована до лав радянської армії.

Роки відбудови (д.п.1940 – п.1950рр.) повернули в село націоналізацію, колективізацію і комуністичну ідеологію. Народ змушений був поступово пристосовуватись до радянського способу життя.

З початком національного відродження (1989) гніздичівці активно долучились в боротьбу за незалежну, соборну Україну. Вони стали учасниками і Помаранчевої революції, і революції Гідності, і воїнами АТО (російсько-української війни).

У Гніздичеві консолідуючою силою громади була церква Косми і Дам'яна, історія якої сягає XVIIIст. 14 липня 2002р. відбулось освячення нового собору, побудованого парафіянами впродовж 13-ти років.

Ще однією духовною скарбницею Гніздичева є Кохавно. Його історія розпочинається від появи у XVIIст. чудотворного образу Матері Божої. У 1868р. розпочалась будова нової церкви романського стилю, до якої і буде урочисто перенесено чудотворний образ. Церкву зруйнувала радянська влада. З виходом УГКЦ з підпілля новими господарями Кохавинської святині стали оо. Редемптористи, а церква отримала нове ім'я на честь Покрови Пресвятої Богородиці. Монастир св. Герарда в Кохавино має статус новіціятського дому Львівської Провінції Чину Найсвятішого Ізбавителя, в якому виховується покоління молодих редемптористів-місіонерів.

**ПОКРІВЦІ.** Назва села походить від свята Покрови. Про скасування панщини свідчить поставлений у 1848 році хрест, що зберігся біля старої церкви.

Першу школу було відкрито в селі ще у 1864 році. Тоді це була початкова школа. В центрі села стоїть школа, яка була збудована у 1972 році.

Гордість Покрівець – Ігор Федорович Кушплер (\* 1 січня 1949 – 23 квітня 2012, Польща [2]) – український оперний співак (баритон). Соліст Львівського національного театру опери та балету ім.С. Крушельницької, народний артист України. За його ініціативи 12 липня 1993року в селі Покрівці відбулося музично-мистецьке свято «На берегах Стрия».

Біля села з 1889 р. пролягає залізнична гілка Ходорів-Стрий. А через село пролягають автомобільна траса, що сполучає Стрий і Жидачів, та магістральний нафтопровід «Дружба».



Сьогодні жителі села Покрівці не залишаються осторонь подій, що відбуваються в нашій державі. Вони допомагають армії, родинам військовослужбовців, вимушеним переселенцям. Всі віряни моляться про мир в Україні, про зупинення кровопролиття, про перемогу правди і справедливості, про захисників України, які заради нас віддають своє життя. Всі сподіваються, що з Божою допомогою мир, порозуміння та процвітання повернуться на українську землю. Покрівчани з українською гостинністю радо приймають гостей, адже край здавна славиться людьми, що своєю мудрістю та працелюбністю роблять належний вклад у розбудову Української держави.

РУДА. Місцевість, де розташована Руда, була заселена з давніх давен. Сама назва походить від добування болотяної руди, з якої тут же витоплювали залізо.

Галицький історик А. С. Петрушевич у своєму «Літописі» під 1615 роком зазначав, що власник Руди Станіслав Данилович мав сина Івана, який збудував костьоли в Кохавині та Станіславчику.

Від 1660 року містечко Руда перейшло в руки Івана Виговського, того самого, що спочатку був генеральним писарем у гетьмана Б. Хмельницького, а з 1657 по 1659 рік виконував обов'язки гетьмана України.

В активізації церкви Різдва Пречистої Діви Марії в Руді, складеному 26 вересня 1740 р., зазначено, що вона перебувала вже в запущеному стані. Біля неї була дзвіниця з трьома дзвонами та цвинтар, огорожений плотом. Було у церкві кілька срібних речей: хрест, келих, трибуляр, 4 корони, два намиста з перлин, напрестольне Євангеліє в оправі зі срібла та червоного оксамиту. Крім того, тут було ще 16 інших книг. У той час Руда значиться у всіх документах як містечко. Під кінець існування Речі Посполитої Руда хилилася до занепаду. З 1773 р. Руда перестає бути власністю Виговських. Під час пожежі 1780 р. згоріли й міські книги Руди.

Певну соціально-економічну картину міста дає податкова фасія 1773 р. Всього в місті був тоді 101 будинок, жодної панщини міщани не відробляли, лише платили разом 813 зол. чиншу. У місті проживали також 8 жидівських родин. Українців і поляків було порівну. З йосифінської земельної метрики (1787) дізнаємося, що тут був панський двір-замок, оточений ровами з водою. Вхід до замку був через міст. Остання згадка про місцевий замок датується 1830 р. У цей час Руда вже згадується як звичайнісіньке село.

21 вересня 1910 р. відбулося відкриття читальні «Просвіти». Внаслідок операції «Вісла» 1945 р. значна частина жителів с. Руда виїхала і зараз проживає по всій території Польщі. Натомість частина мешканців Руди – переселені українці з Польщі, здебільшого родом з Сяноцького повіту, с.Теребча.

Зараз в селі відкрито музей-меморіал гетьману України Івану Виговському – філія Львівської картинної галереї ім. Бориса Возницького. Діє середня школа на 250 учнівських місць, відділення зв'язку, три магазини, ФАП. Народний дім, бібліотека, встановлено фігуру Божої Матері, церква, пам'ятник Січовим Стрільцям, 16 вересня 2007 р. під час першого обласного фестивалю «Козацька пісня – злет душі людської» відбулося відкриття пам'ятника Івану Виговському. Автор пам'ятника – скульптор Роман Теодорович Романович.

**ЛІВЧИЦІ.** Назва села Лівчиці походить від слова “лови”. Десь приблизно у XVII ст. на місці села були густі ліси, сюди приїздили на полювання знатні особи, графи і так від слова ловчиці й з’явилася назва села. Згадуються Лівчиці в архівних документах, датованих 1648 р. З 1660 року село належало до Руденського ключа і володів ним український гетьман Іван Виговський. Історичною пам’яткою Лівчиць є палац польського графа Старжинського, міністра Франца Йосифа, який був збудований у кінці XIX ст. (1895) і переданий у спадок графу Ронуховському.

Палац нагадує казковий будинок, що має два поверхи й підвальні приміщення. Всього в будинку 48 кімнат. Він зберігся до цього часу, але з деякими видозмінами сучасності. Навколо стародавнього палацу – чудовий парк, в якому є рідкісні породи дерев, стародавні дуби, різні види ясенів, тюльпанове дерево, платани, кедри, туя тощо. У парку був став, вода в який надходила з річки через відведений канал. У ставі плавали лебеді, розводилась риба. Зараз в цьому палаці знаходиться школа-інтернат для неповносправних дітей та дітей-сиріт.

1903-1906 рр. тривало будівництво церкви. Протягом 1961-1980 рр. церква була закрита.

Зараз на території с. Лівчиці працює дитячий садочок, ФАП. Народний дім «Просвіта», бібліотека. Лівчицька школа I-II ступеня акредитації, Лівчицька допоміжна школа-інтернат I-II ступеня акредитації.

Односельчани мають змогу відвідувати храм Перенесення мощей Святого Миколая.

У центрі села розташований сільський стадіон, на якому тренуються юні футболісти, що протягом кількох років є добре підготовленими і здобувають перемоги у матчах на першість району, є гравцями професійних футбольних клубів України.

**ГАННІВЦІ.** Старовинне компактне село, що знаходиться за 1 км від с.Руда. Історична будівля – дерев’яна церква Покрова Пр. Богородиці 1894 р.

#### Коротка характеристика області та району

Дата утворення Жидачівського району – 30.12.1962 р.

Площа – 996 кв. км або 2,19 % від території області.

Адміністративно-територіальний устрій: усього 34 ради, в тому числі: районна рада – 1, міських рад – 2; селищних рад – 3, сільських рад – 28. Міст – 2; селищ міського типу – 3, сіл – 113.

Населення – 74,0 тис. осіб, в т.ч. 44,0 тис. осіб сільського та 30,0 тис. осіб міського.

Відстань до м. Львова – 70 км.

#### Коротка характеристика громад-конкурентів

Як правило, тут відбираються громади-сусіди чи подібні за структурою громади, що розміщені досить близько до вашої громади.

Порівняння з громадами-конкурентами

2015 або 2014 (за який рік є дані)				
Показники	Громада	Громада Жидачівська	Громада Ходорівська	Громада Журавно
Територія, км <sup>2</sup>	57,6	179,3	331,40	324,6
Населення	6862	20 905	25 500	13 793
Зайняте населення				
Зареєстровані безробітні	339	3095		
Середня заробітна плата	2505	2505		
Якась одна сильна сторона, що надає перевагу у розвитку (наприклад, працююче підприємство, природні ресурси, об'єкт для туризму)	ПАТ «Кохавинська ПФ», ліси, річки та с/г угіддя, сmt.Гніздичів внесений у перелікміст з історичними пам'ятками.			

### 3. ЗЕМЕЛЬНІ ТА ПРИРОДНІ РЕСУРСИ

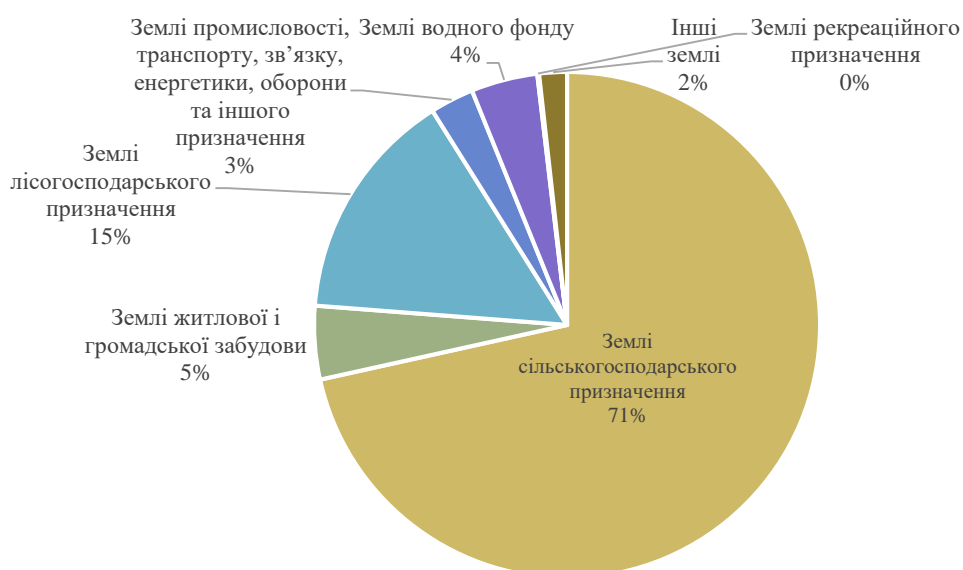
#### Земельні ресурси і територія громади

Гніздичівська селищна рада розташована у південно-західній частині Жидачівського району. Об'єднує 5 населених пунктів: смт Гніздичів, с. Покрівці, Лівчиці, Ганівці, Руда. Відстань від селища Гніздичів до районного центру Жидачів – 7 км, до обласного центру Львів – 70 км. За агрогрунтовим районуванням належить до Самбірсько-Жидачівського природно-сільськогосподарського району. Межує з територіями сільських рад: Йосиповицькою, Бережницькою, Вільховецькою та міською радою м.Жидачів Жидачівського району та Стриганецькою сільською радою Стрийського району. Загальна площа Гніздичівської селищної ради – 5757, 3 га.

#### Структура земель:

Землі сільськогосподарського призначення	4118,41 га
Землі житлової і громадської забудови	270,03 га
Землі лісгосподарського призначення	854,73 га
Землі промисловості, транспорту, зв'язку, енергетики, оборони та іншого призначення	161,11 га
Землі водного фонду	244,66 га
Землі рекреаційного призначення	6,4 га
Інші землі	101,96 га

Найбільшими землекористувачами на території ради є сільськогосподарські підприємства: ТзОВ «КПК – Агроінвест», ПАФ «Батько і син», ТзОВ «Лівчиці», приватна агрофірма «КМС», ТзОВ



«Основа +», ТзОВ «Гніздичів».

Найбільшими промисловими підприємствами є «Кохавинська паперова фабрика» (площа 22,65га, Гніздичівський державний спиртовий завод (площа 12,29 га), ТзОВ «Газапарат» (площа – 10,1955 га). По території ради пролягає залізнична колія державного значення (площа – 76,41 га).

#### Містобудівні документи

На завершальній стадії затвердження генерального плану смт. Гніздичів;

Триває робота над виготовленням генеральних планів с. Лівчиці і с. Руда;

Розроблено оцінку землі в усіх селах громади.

Проведена інвентаризація земель та виготовлена план-карта громади.

#### Природне навколишнє середовище (селище Гніздичів)

Гніздичів – селище із 4,5 тис. населення, розташоване на відстані 70км на південь від Львова. Розкинулося на межі горбистої Подільської височини і плоскої улоговини Передкарпаття, за 8км від впадання в Дністер його найбільшої притоки – річки Стрий. Характеризується мальовничими краєвидами околиць, значною кількістю озер природного і штучного походження, сприятливих для відпочинку та рибальства.

#### Географічне положення

Селище Гніздичів розташоване на південний захід від Львова, 70 км.

Відстані до кордону з Польщею: Краковець – 142км; Шегині-147км.; Рава-Руська – 155км.

Відстань до міжнародного аеропоту в м.Львів – 70км.

Відстань до міжнародної траси Київ –Чоп – 25км.

Координати селища – 49°20 пн.ш.24°16'сх.д.

Селище межує з такими населеними пунктами, як Жидачів, с.Руда, с.Лівчиці, с.Заболотівці, с.Покрівці, і через річку Стрий межує з Волицею-Гніздичівською.

Територією Гніздичева пролягають залізничні та автомобільні шляхи, нафтогазопроводи, потужні лінії електропередач, що сприяє економічним зв'язкам з районом, областю.

#### Геоморфологія

На території Стрийсько-Жидачівської улоговини поширені зандрово-алювіальні рівнини і річкові долини. Аллювіальні відклади покривають річкову долину Стрия.

#### Ландшафти

Прикарпатські ландшафти розташовані в області передкарпатського прогину й охоплюють Стрийсько-Жидачівський природний район.

Характерною рисою усього району є абсолютна перевага місцевостей низьких терас (заплав, і перша, і друга тераси Стрия), у зв'язку з чим тут переважають перезволожені землі з дерновими і лучними ґрунтами.

## Рельєф

Селище Гніздичів розташоване на Передкарпатській рівнині, а саме в Стрийсько-Жидачівській низовині. Переважаючі висоти – 200-250м. Абсолютна висота Гніздичева над рівнем моря становить 261м. Місцевість є рівнинною, місцями заболочена. Висоти її утворені наносами річки Стрий.

Основними формами місцевості є пагорби і долини.

## Корисні копалини

На території Гніздичева є такі корисні копалини:

- сірка (приурочена до тектонічного розлому між платформою і областю горотворення);
- глина (використовується для виробництва цегли);
- гравій (залягає в заплаві річки Стрий);
- торф (цінне паливо і хімічна сировина).

## Поверхневі води

Територією селища протікає річка Стрий, найбільша притока річки Дністер. Долина річки встелена алювіальними відкладами. Висота берегів –1-2 метри, швидкість течії – 1,5-5м, а режим річки залежить від атмосферних опадів.

Назва річки Стрий має корінь СТР, що походить від назви Струя, стрімкий. Ці два слова, очевидно, і дали назву річці.

У селищі є маленькі заболочені озера стічного типу. А також є ставки – штучні озера.

## Ґрунти

На території громади є такі типи ґрунтів:

- дерново-підзолисті;
- світло-сірі й сірі підзолні;
- чорноземи підзолні.

## Лікарські рослини

Лікарські рослини місцевості – волошка глуха, кропива, грицики, деревій, звіробій, конюшина лучна, кульбаба, материнка, мати-й-мачуха, м'ята, первоцвіт, підбіл, пирій, подорожник, ромашка, спориш, фіалка, хвощ, череда.

Рослини, що перебувають під охороною:

Конвалія, дев'ясил, центаврія, купина, дзвоники карпатські, півонія вузьколиста, сон великий, нарцис вузьколистий.

## Господарство

Промислові підприємства селища: АТ «Кохавинська паперова фабрика», державне підприємство «Спиртзавод».

Школи: середня і початкова.

## Екологія

Характерною особливістю громади є висока середня щільність населення, а також нерівномірність густоти населення в населених пунктах.

ОТГ успадкувала низку соціально-економічних та екологічних проблем, що існували і не повною мірою вирішувалися роками ще в попередні десятиріччя минулого сторіччя. Незважаючи на вжиті заходи, внаслідок економічної ситуації в державі багато з тих проблем поглибились та з'явилися нові. Специфіка теперішнього стану полягає в тому, що в умовах гострого фінансового дефіциту необхідно вирішувати наболілі питання забезпечення нормального функціонування систем життєзабезпечення населених пунктів району і, водночас, вирішувати більш складні завдання, пов'язані зі зміною перспективних функцій територій району в геополітичному просторі України та Європи. Кардинального вирішення потребують зменшення забруднення природного середовища й зниження антропогенного впливу на нього.

Екологічна ситуація в громаді потребує оптимізації промислової, аграрної та соціальної інфраструктури, політики природокористування та усунення можливих природних загроз.

Покращення стану природного середовища - предмет постійних багаторічних заходів, зосереджених на вирішенні проблем в галузі охорони довкілля, використання природних ресурсів, екологічної безпеки та стану здоров'я людей.

## Клімат

Клімат – помірно-континентальний.

На клімат селища значний вплив мають географічна широта місцевості, від якої залежить сонячна радіація, положення місцевості по відношенню до морів, зокрема до Атлантичного океану. Вітри з Атлантичного океану приносять тепле, вологе повітря, яке дає велику кількість опадів.

Річна кількість опадів становить 660 мм.

Для Гніздичева характерна відносно м'яка зима, тривала волога весна, неспекотне літо, тепла і суха осінь.



## 4. НАСЕЛЕННЯ І ТРУДОВІ РЕСУРСИ

Чисельність населення і демографічна ситуація

Таблиця 3. Чисельність мешканців, осіб

Території	2012	2013	2014	2015	2016	2017
Населений пункт Гніздичів	4197	4189	4211	4159	4125	4123
Населений пункт Покрівці, (Королівка до 2015)	690	697	688	688	670	615
Королівка						63
Населений пункт Лівчиці	1084	1067	1075	945	930	1022
Населений пункт Руда, Ганнівці	884	893	921	891	872	593
Ганнівці						216
По громаді	6855	6846	6895	6683	6597	6632
Район Жидачівський (тис.осіб)	71,1	70,5	69,8	69,1	67,8	
Область Львівська (тис.осіб)	2540,9	2540	2538,4	2537,8	2535,7	

Таблиця 4. Природний та міграційний рух населення, осіб (сумарно по всіх населених пунктах, що увійшли до складу ОТГ)

ПОКАЗНИКИ	2012	2013	2014	2015	2016	2017
Народжені						53
Померлі						87
Природний приріст						-24
Прибулі						62
Вибулі						63
Сальдо міграції						-1
Загальне збільшення (зменшення)						-25

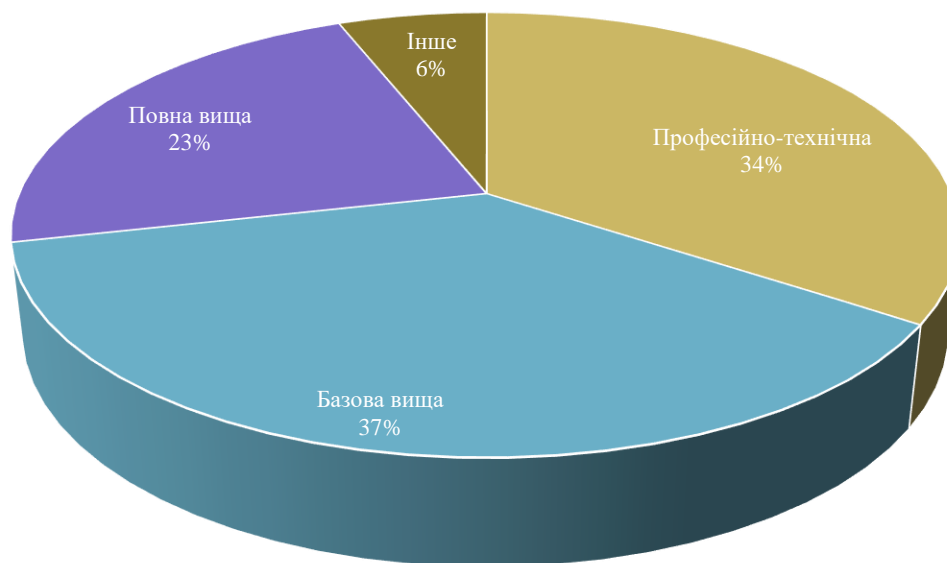
Таблиця 5. Розподіл населення за віком, осіб (сумарно по всіх населених пунктах, що увійшли до складу ОТГ)

Показники	2012	2013	2014	2015	2016	2017
Населення у віці:			6871			6632
Молодшому за працездатний			1 357			1388
Працездатному			4 083			3873
Старшому за працездатний			1 432			1371
Діти дошкільного віку			437			444
Діти шкільного віку			920			913

Таблиця 6. Розподіл населення за віком у населених пунктах, що увійшли до складу ОТГ станом на 2017 рік, осіб

Населений пункт						
Показники	ГНІЗДИЧІВ	ЛІВЧИЦІ	ПОКРІВЦІ, КОРОЛІВКА	РУДА, ГАННІВЦІ		
Населення у віці:	4123	1022	678	809		
Молодшому за працездатний	825	252	154	157		
Працездатному	2484	557	387	445		
Старшому за працездатний	814	213	137	207		
Діти дошкільного віку	282	65	50	46		
Діти шкільного віку	449	147	103	103		

Таблиця 7. Рівні освіти серед населення у віці понад 18 років (сумарно по всіх населених пунктах, що увійшли до складу ОТГ). Рік, для якого наведені дані – 2017р



#### Зайнятість населення та безробіття

Таблиця 8. Загальні тенденції зміни зайнятості, осіб (сумарно по всіх населених пунктах, що увійшли до складу ОТГ)

Регіони	2012	2013	2014	2015	2016	2017
Громада			345	339	2847	2394
Район		3181	3 049	3095	363	313
Область						

Таблиця 9. Зайнятість за видами діяльності (сумарно по всіх населених пунктах, що увійшли до складу ОТГ)

ГАЛУЗІ ТА ВИДИ ДІЯЛЬНОСТІ	2017
Сільське господарство, мисливство, лісове та рибне господарство	
Промисловість	
Будівництво	
Гуртова й роздрібна торгівля; торгівля транспортними засобами; послуги з їх ремонту.	25
Готелі та ресторани	

Транспорт і зв'язок	
Фінансова діяльність	
Операції з нерухомістю, здавання у винайм та послуги юридичним особам	
Державне управління	20
Освіта	114
Охорона здоров'я та соціальна допомога	34
Колективні, громадські та особисті послуги	
Інші види діяльності	

Таблиця 10. Рівень зареєстрованого безробіття та навантаження на одну вакансію (сумарно по всіх населених пунктах, що увійшли до складу ОТГ)

ПОКАЗНИКИ	2017	
	Громада	Район
Рівень зареєстрованого безробіття (у відсотках до економічно активного населення працездатного віку)		
Кількість безробітних на одну вакансію (чисельність зареєстрованих безробітних, поділена на кількість вакантних робочих місць)		190

#### Доходи населення і заробітна плата

Таблиця 11. Середня заробітна плата, грн (сумарно по всіх населених пунктах, що увійшли до складу ОТГ)

Регіони	2010	2011	2012	2013	2014	2016	2017
Громада Гнізди́чівська						4500,00	5500,0
Район Жидачівський	1555	1925	2255	2450	2505	4500,00	5500,00
Область Львівська	1941	2244	2578	2789	2961		

Таблиця 12. Середня заробітна плата за видами діяльності, грн (сумарно по всіх населених пунктах, що увійшли до складу ОТГ грн.)

ГАЛУЗІ ТА ВИДИ ДІЯЛЬНОСТІ	2014	2017
Сільське господарство, мисливство, лісове та рибне господарство		
Промисловість		5 500,0
Будівництво		
Гуртова й роздрібна торгівля; торгівля транспортними засобами; послуги з їх ремонту		3800,00
Готелі та ресторани		3800,00
Транспорт і зв'язок		4 500,00
Фінансова діяльність		
Операції з нерухомістю, здавання у винайм та послуги юридичним особам		
Державне управління		5 500,00
Освіта		7 500,00
Охорона здоров'я та соціальна допомога		4 200,00
Колективні, громадські та особисті послуги		
Інші види діяльності		4 500,00

## 5. МОДЕЛЬ ПРОГНОЗУВАННЯ ЧИСЕЛЬНОСТІ НАСЕЛЕННЯ ГНІЗДИЧІВСЬКОЇ ОТГ ДО 2050 РОКУ

### Прогнозування чисельності населення

Об'єктом дослідження є населення Гніздицької ОТГ.

Предметом дослідження є тенденції розвитку демографічних процесів в громаді.

Як дослідницький інструментарій використовувалися методи системної динаміки, чисельні методи, а також табличні й графічні методи подання статистичних даних.

Обробка інформації здійснювалася з використанням пакетів прикладних програм «Statistica6.0», «Microsoft Excel».

В поданій стратегії проаналізовано поточну демографічну ситуацію в Гніздицькій ОТГ, подано довгостроковий демографічний прогноз до 2050 року та запропоновано рекомендації щодо покращення демографічної ситуації у громаді. Прогноз містить передбачення щодо кількості населення та його статеві-вікової структури. Для прогнозування чисельності населення в демографічній моделі, розробленій спеціально для Гніздицької ОТГ, використано статистичні дані щодо кількості населення, народжуваності, смертності, міграційного припливу та міграційного відтоку. Для проведення демографічного прогнозування було використано нормативне прогнозування.

Нормативні прогнози пов'язані з розробкою нових концепцій, що обґрунтовують імовірність тих чи інших демографічних параметрів у тому випадку, якщо будуть реалізовані відповідні соціально-економічні заходи. Цей підхід ґрунтується на положенні, що на окремі демографічні процеси (такі як народжуваність і, особливо, міграції) можна впливати за допомогою економічних (підвищення зайнятості, добробуту населення тощо) та соціально-психологічних (рівень освіти, пропаганда бажаного числа дітей у сім'ї, вироблення державної демографічної політики) заходів. При нормативному прогнозуванні формується думка про бажані характеристики демографічної ситуації і демографічні процеси: чисельність населення, рівень народжуваності, смертності, міграції. Після цього намічаються заходи, які необхідно вжити для досягнення бажаних або нормативних параметрів.

Нормативні (або концептуальні) прогнози є своєрідною формою інтерполяційних розрахунків – спочатку обирається потрібне значення явища, що прогнозується, визначається форма залежності певного демографічного процесу, а потім обчислюються параметри незалежних змінних, що необхідні для досягнення бажаного результату.

В представленій демографічній моделі було розроблено нормативний прогноз чисельності населення до 2050 року методом інтерполяції.

Спочатку було проаналізовано статистичні дані по чисельності населення громади з 2005 по 2015 рік

Таблиця 13. Чисельність населення різних вікових груп станом на 1 січня 2018 року

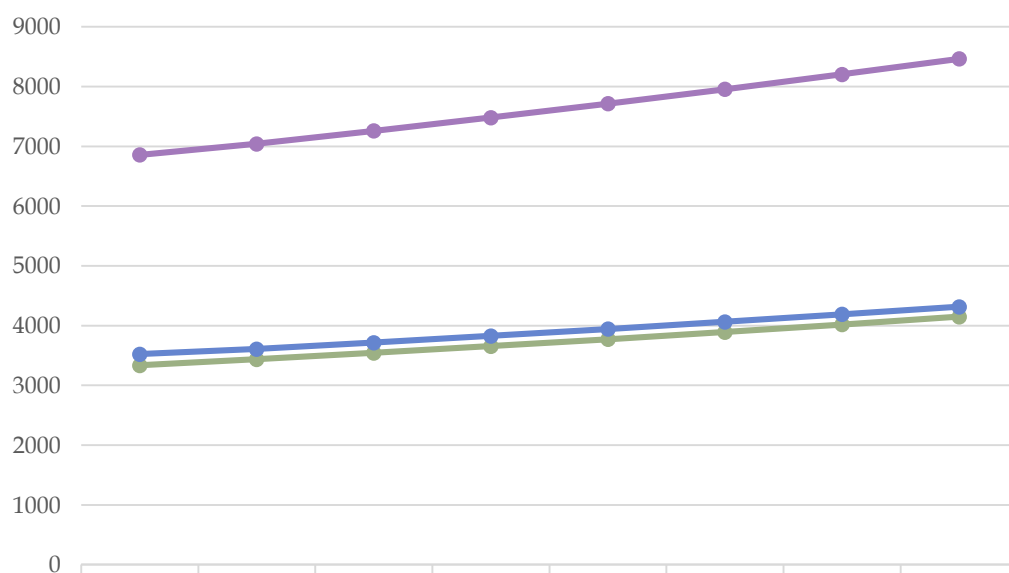
Вікова група (років)	Чоловіки, к-ть осіб	Жінки, к-ть осіб	Населення, всього осіб
0 - 5 років	236	208	444
6 - 17 років	472	447	884
18 - 25 років	264	299	563
26 - 35 років	449	571	1020
36 - 45 років	501	482	983
46 - 59 років	624	687	1311
60 років і старші	699	728	1428
Разом	3245	3387	6632

У 2017 році в Гніздичівській ОТГ було народжено 53 дітей, померлих – 87 осіб, прибулих – 61 осіб, вибулих – 63.



Таблиця 14. Прогноз чисельності населення громади з 2015 по 2050 рік (з кроком в 5 років).

### Лінійний графік чисельності населення до 2050 року



	2015	2020	2025	2030	2035	2040	2045	2050
Чоловіки, к-ть осіб	3334	3437	3544	3655	3771	3892	4018	4150
Жінки, к-ть осіб	3523	3607	3715	3827	3943	4063	4188	4316
Населення, всього осіб	6857	7043	7259	7482	7714	7955	8206	8466

Рік	Чоловіки, к-ть осіб	Жінки, к-ть осіб	Населення, всього осіб
2015	3334	3523	6857
2020	3437	3607	7043
2025	3544	3715	7259
2030	3655	3827	7482
2035	3771	3943	7714

2040	3892	4063	7955
2045	4018	4188	8206
2050	4150	4316	8466

Як видно, чисельність населення зростатиме з 6 тис. 857 осіб у 2015 році до 8 тис. 466 осіб у 2050 році. Це зумовлено тим, що відбудеться покращення рівня життя мешканців громади, а також економічного та соціального становища громади в кілька разів.

### Статеві-вікова піраміда спрогнозованої демографії

Зрівняємо графічні дані піраміди 2015 і 2050 року.

Як бачимо, у 2015 році найменше осіб дошкільного віку та осіб віком від 18 до 25 років.

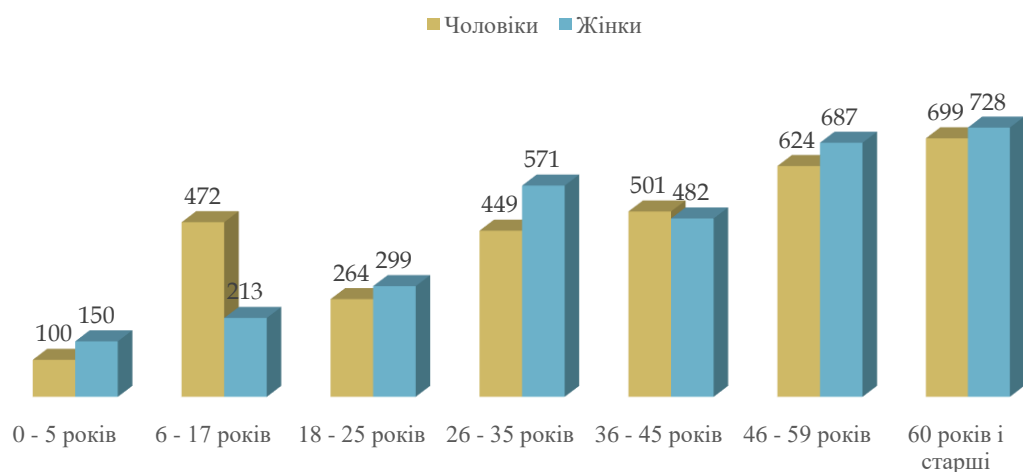
Можемо спостерігати, що особливо зростатиме кількість населення віком 6-17 років у 2050 році. Це зумовлено тим, що діятимуть фактори, які значно покращуватимуть рівень життя мешканців, водночас збільшиться рівень народжуваності зазначеної громади.

### Статеві-вікова піраміда 2015 рік



Висновок: Розроблена демографічна модель нормативного прогнозу показує, що чисельність населення громади буде зростати завдяки факторам, які вплинуть на покращення рівня життя і економічної бази Гніздичівської ОТГ. Отож, народжуваність буде більшою за смертність, а коефіцієнт міграційного приросту стане додатнім, тобто люди будуть в меншій кількості залишати територію громади, оскільки економічна база забезпечуватиме мешканців відповідною трудовою зайнятістю.

### Статеві-вікова піраміда 2025 рік



## 6. ЕКОНОМІКА ГРОМАДИ

### Суб'єкти господарської діяльності

Таблиця 15. Зареєстровані суб'єкти господарської діяльності (сумарно по всіх населених пунктах, що увійшли до складу ОТГ)

#### А. Юридичні особи

Показники	2012	2013	2014	2015	2016	2017
<b>Усі суб'єкти ЄДРПОУ:</b>						
Громада			44	48		59
Район	1154	1173	1215	1215		
з них СПД - юридичні особи *						
Громада			24	24		17
Район			1180	1180		
з них малі підприємства						
Громада			20	24		
Район						

\* Усі суб'єкти ЄДРПОУ мінус державні та комунальні організації (установи, заклади), асоціації, корпорації, консорціуми, концерни та інші об'єднання юридичних осіб, філії (інші відокремлені підрозділи), представництва, товарні біржі, кредитні спілки, споживчі товариства, політичні партії, громадські організації, релігійні організації, профспілки та об'єднання профспілок, благодійні організації, об'єднання співвласників багатоквартирних будинків

#### В. Фізичні особи-підприємці

Регіони	2012	2013	2014	2015	2016	2017
Громада			20			42

Таблиця 16. Зареєстровані суб'єкти господарської діяльності за видами діяльності (сумарно по всіх населених пунктах, що увійшли до складу ОТГ)

Галузі та види діяльності	2012	2013	2014	2015	2016	2017
Сільське господарство, мисливство та лісове господарство						3
Рибне господарство			-			
Промисловість, у т.ч.:						2
добувна промисловість			-			
обробна промисловість			2			2
виробництво та розподілення електроенергії, газу та води			-			
Будівництво			1			1
Гуртова і роздрібна торгівля; торгівля транспортними засобами; послуги з ремонту			-			10
Готелі та ресторани			-			3
Транспорт і зв'язок			2			2
Фінансова діяльність			-			
Операції з нерухомістю, здавання у винайм та послуги юридичним особам			-			1
Освіта			8			9
Охорона здоров'я та соціальна допомога			1			1
Колективні, громадські та особисті послуги						1
Інші види економічної діяльності						

Структура економіки та розвиток головних секторів

Таблиця 17. Обсяг продукції та послуг за видами діяльності в порівняних цінах, тис. грн. (сумарно по всіх населених пунктах, що увійшли до складу ОТГ)

Галузі та види діяльності	2011	2012	2013	2014	2015	2017
Сільське господарство, мисливство, лісове господарство та рибне господарство						
Промисловість, у т.ч.:						
добувна промисловість						
обробна промисловість	98,810	103,488	115,862	163,477	221,939	127,29
виробництво та розподілення електроенергії, газу та води						
Будівництво						
Гуртова і роздрібна торгівля; торгівля транспортними засобами; послуги з ремонту						
Готелі та ресторани						
Транспорт і зв'язок						
Фінансова діяльність						
Операції з нерухомістю, здавання під найм та послуги юридичним особам						
Освіта						
Охорона здоров'я та соціальна допомога						
Колективні, громадські та особисті послуги						
Послуги домашньої прислуги						

Таблиця 18. Найбільші роботодавці (не більше 30)

Підприємство, організація, установа	Вид діяльності (основний)	Чисельність працівників у 2015р.
ПАФ «Кохавинська ПФ»	Виробництво гігієнічних виробів.	300
ПАТ «Жидачівспецмонтажсервіс»	Будівництво	3
ТзОВ «КПК –АГРОІНВЕСТ»	Виробництво зерна.	131
ТзОВ «Родан»	Виробництво гофротари	15
ТзОВ «Гніздичів»	Переробка зерна	15
ПАТ «Батько і син»	Вирощування зернових	10
ТзОВ «Лівчиці»	Вирощування зернових	15
ФГ «Митчин В.Я.»	Вирощування зернових культур	2
ПП «Транс Пак»	Вантажні перевезення	35



## Розвиток малого і середнього бізнесу

Таблиця 19. Показники роботи малого бізнесу

Показники	2010	2011	2012	2013	2014	2015
<b>Кількість малих підприємств на 10 000 населення</b>						
Громада (якщо можна вирахувати дані)						
Район	37	34	36	41	43	44
Область	70	59	64	70	70	70
<b>Середньорічна кількість найманих працівників, осіб</b>						
Громада (якщо можна вирахувати дані)						
Район	1600	1508	1488	1495	1640	1850
Область	119500	114400	104700	97500	92800	90900
<b>Питома вага зайнятих на малих підприємствах (% до населення в працездатному віці)</b>						
Громада (якщо можна вирахувати дані)						
Район	31	32	33	38,1	38,5	38,5
Область	26	28	28	29	31	32
<b>Питома вага середньорічної зайнятості на малих підприємствах в загальній кількості найманих працівників, %</b>						
Громада (якщо можна вирахувати дані)						
Район	29,4	30,8	32,2	36,2	37,0	37,9
Область	26,5	26,5	27,0	27,8	-	-
<b>Обсяг реалізованої продукції (робіт, послуг) малих підприємств, млн. грн</b>						
Громада (якщо можна вирахувати дані)						
Район	208,3	374,9	0392,7	445,4	-	-
Область	19012,6	20718,8	25370,8	26017,7	31016,4	-

Питома вага продукції малих підприємств в загальному обсязі реалізованої продукції (робіт, послуг), %						
Громада (якщо можна вирахувати дані)						
Район	25,9	26,0	26,2	27,7	-	-
Область	19,0	19,0	19,2	19,8	20,7	-

Таблиця 20. Обсяги експорту - імпорту товарів та послуг 2017р.

Регіони	ЕКСПОРТ			ІМПОРТ		
	Кількість підприємств	Вартість, тис. дол. США		Кількість підприємств	Вартість, тис. дол. США	
	ТОВАРИ					
Громада (якщо можна вирахувати дані)	12	4 714,4		2	2 127,00	
	ПОСЛУГИ					
Громада (якщо можна вирахувати дані)						

Таблиця 21. Товарна структура експорту – імпорту, тис. урн.. (сумарно по всіх населених пунктах, що увійшли до складу ОТГ)

А. Експорт (тис.грн.)

Види продукції	2012	2013	2014	2016	2017
<b>Живі тварини, продукти тваринного походження</b>					
<b>Продукти рослинного походження</b>					
<b>Жири та олії тваринного або рослинного походження</b>					
<b>Готові харчові продукти</b>					
<b>Мінеральні продукти</b>					
<b>Продукція хімічної та пов'язаних з нею галузей промисловості</b>					
<b>Полімерні матеріали, пластмаси та каучук</b>					
<b>Шкіряна і хутряна сировина та вироби з них</b>					
<b>Деревина і вироби з деревини</b>					
<b>Маса з деревини або інших волокнистих целюлозних матеріалів</b>	2108,1\$	2680,4\$	2462,2\$	111,169	125,89
<b>Текстиль та вироби з текстилю</b>					1,40
<b>Взуття, головні убори, парасольки</b>					
<b>Вироби з каменю, гіпсу, цементу, кераміки, скла</b>					
<b>Нецінні метали та вироби з них</b>					
<b>Механічне обладнання; машини та механізми, електрообладнання та їх частини; пристрої для записування або відтворення зображення звуку</b>					
<b>Транспортні засоби та шляхове обладнання</b>					
<b>Прилади і апарати оптичні, для фотографування або кінематографії; апарати</b>					

медико-хірургічні; годинники; музичні інструменти					
Різні промислові товари					
Твори мистецтва					
Товари, придбані в портах					
Різне					

В. Імпорт (тис.грн)

Види продукції	2012	2013	2014	2016	2017
Живі тварини, продукти тваринного походження					
Продукти рослинного походження					
Жири та олії тваринного або рослинного походження					
Готові харчові продукти					
Мінеральні продукти					
Продукція хімічної та пов'язаних з нею галузей промисловості					
Полімерні матеріали, пластмаси та каучук					
Шкіряна і хутряна сировина та вироби з них					
Деревина і вироби з деревини					
Маса з деревини або інших волокнистих целюлозних матеріалів	15,2\$	2,8\$	27,6\$	7,782	14.941
Текстиль та вироби з текстилю					
Взуття, головні убори, парасольки					
Вироби з каменю, гіпсу, цементу, кераміки, скла					
Недорогоцінні метали та вироби з них					
Механічне обладнання; машини та механізми, електрообладнання та їх частини; пристрої для записування або відтворення зображення звуку	36,3\$	1,5\$	2,0\$	50,354	6,5

Транспортні засоби та шляхове обладнання					
Прилади і апарати оптичні, для фотографування або кінематографії; апарати медико-хірургічні; годинники; музичні інструменти					
Різні промислові товари					
Твори мистецтва					
Товари, придбані в портах					
Різне					36.0

Таблиця 22. Географічна структура експорту – імпорту, тис. доларів США (сумарно по всіх населених пунктах, що увійшли до складу ОТГ)

Країни та регіони	Експорт					Імпорт				
	2011	2012	2013	2014	2017	2011	2012	2013	2014	2017
<b>Країни СНД (без Росії)</b>	461,1	1670,3	2338,2	2146,9		2,9	-	-	-	
<b>Окремо Росія</b>										
<b>Країни ЄС</b>	175,7	437,8	342,2	315,3	127,26	27,8	51,5	4,3	29,6	57,44
<b>США та Канада</b>										
<b>Країни Близького Сходу та Туреччина</b>										
<b>Інші</b>										

## Інвестиційна діяльність

Таблиця 23. Структура прямих іноземних інвестицій за країнами походження, тис. доларів США  
(сумарно по всіх населених пунктах, що увійшли до складу ОТГ)

Країни	Рік:2017	Усього
Німеччина	0	
Кіпр	0	
Австрія	0	
Велика Британія	0	
Нідерланди	0	
США	0	
Росія	0	
Франція	0	
Віргінські острови, Британські	0	
Швейцарія	0	
Інші	0	

## Об'єкти нерухомості

Комунальна власність:

- а) споруди (оренда, приватизація);
- б) земельні ділянки

Таблиця 24. Наявні на території громади вільні земельні ділянки, призначені для ведення господарської діяльності (крім с/г призначення)

Адреса, стислий опис, призначення	Власник (власники – із зазначенням частки)	Площа, кв. м
<b>81740 Львівська обл., Жидачівський район, смт. Гнізди́чів 49.345431, 24117800 Наближеність до житлової зони 170 м Можливий продаж/оренда.</b>	Гнізди́чівська селищна рада 100%	7341

<b>Пропоноване цільове використання:</b> <b>промислове виробництво</b> <b>Землі промисловості.</b> <b>Проектована виробничо складська будівля</b> <b>(на перспективу)</b>		
<b>81740 Львівська обл., Жидачівський район,</b> <b>смт. Гніздичів</b> <b>49,348059, 24.120590</b> <b>Наближеність до житлової зони 300 м</b> <b>Можливий продаж/оренда.</b> <b>Пропоноване цільове використання:</b> <b>промислове виробництво</b> <b>Землі промисловості.</b> <b>Проектована виробничо складська будівля</b> <b>(на перспективу)</b>	Гніздичівська селищна рада 100%	5472
<b>81740 Львівська обл.,</b> <b>Жидачівський район, смт.Гніздичів</b> <b>49.348450, 24.118659</b> <b>Наближеність до житлової зони 280 м</b> <b>Можливий продаж/оренда.</b> <b>Пропоноване цільове використання:</b> <b>промислове виробництво</b> <b>Землі промисловості.</b> <b>Проектована виробничо складська будівля</b> <b>(на перспективу)</b>	Гніздичівська селищна рада 100%	4384

Таблиця 25. Планована інвестиційна діяльність у громаді в найближчий період

Проект, орієнтовний термін виконання (рік початку – рік завершення)	Кошторисна вартість, млн. грн.	Джерело фінансування
Будівництво електростанції на джерелах сонячної енергії 2018- 2018	50,0	інвестор



## 7. ФІНАНСОВИЙ СТАН ТА БЮДЖЕТ ГРОМАДИ

Таблиця 26. Доходи бюджету, млн грн

Показники	2013 (сумарно)	2014 (сумарно)	2015 (сумарно)	2016 (сумарно)	2017(сумарно)	2018(прогноз)
Прибутковий податок з громадян/ Податок з доходів фізичних осіб	0,838	0,995	-	3,364	5,875	9,00
Єдиний податок (крім с/г виробників)	0,335	0,339	0,389	0,389	0,827	1,657
Єдиний податок від с/г виробників	0,024	0,008	0,010	-	-	-
Доходи від відчуження нерухомості та землі	-	-	-	-	-	-
Податок на прибуток підприємств комунальної власності	-	-	-	-	-	-
Плата за землю	0,705	0,829	1,320	0,967	1,820	1,60
Податок на нерухомість	-	-	0,019	0,010	0,045	0,105
Акцизний збір	-	-	0,045	0,040	0,080	0,087

Інші місцеві податки та збори	0,038	0,154	0,019	-	0,011	0,123
Податкові надходження разом	1,940	2,325	1,802	4,770	8,658	12,572
Дохід від оренди комунального майна	0,004	0,010	0,012	0,013	-	-
Інше	0,015	0,007	0,038	-	0,10	0,10

Таблиця 27. Доходи бюджету на одного мешканця, гривень (населення 6385 осіб на 2018 рік).

2018	Податок на доходи фізичних осіб	Єдиний податок	Місцеві податки та збори	Плата (податок) за землю	Податкові надходження разом	Дохід від оренди комунального майна
Громада	1409,33	259,61	49,58	250,55	1969,07	1,57

Таблиця 28. Структура видатків бюджету громади (прогнознi), млн. грн.

Статті видатків	2018 (прогноз)
Управління	2,7348
Освіта	16,3211
Садочки	3,928
Охорона здоров'я	1,086
Соціальний захист	0,629
Житлово-комунальне господарство	0,848
Культура	2,226
Транспорт, дорожнє господарство	1,300
Інше	3,300

Таблиця 29. Найбільші платники податків у громаді тис.грн.

№	Назва	Сплачено ПДФО	Акциз	Плата за землю	Податок на нерухомість
1	Кохавинська паперова фабрика	2761,20		157,20	27,8
2	ТзОВ «Газ апарат»			110,10	
3	ТзОВ «Гніздичів»	106,3		276,0	5,50
4	ТзОВ «КПК-Агроінвест»	852,6		170,5	
5	Гніздичівська с/р (освіта, культура, медицина)	1,777			
6	Лівчицька спеціальна загальноосвітя школа - інтернат	441,5			
7	ТЦВ «Традекс»			18,40	

Таблиця 28. Перелік та вартість реалізованих в межах території ОТГ проектів за кошти державної субвенції на соціально-економічний розвиток регіонів чи Державного фонду регіонального розвитку

№	Назва	Рік	Сума	Коментар (що досягнуто завдяки проекту)
1	Будівництво школи смт. Гніздичів	2015-2017	3,000	Проведено будівельно-монтажні роботи

2	Капітальний ремонт дороги по вул.Грушевського	2016	0,321	Капітальний ремонт дороги з асфальтним покриттям
3.	Реконструкція котельні У Покрівецькій ЗОШ	2016	0,469	Встановлено нові сучасні котли та замінено
4	Капітальний ремонт вуличного освітлення в с.Лівчиці,с.Руда, с.Ганнівці	2016	0,467	Відновлено 10 км. Вуличного освітлення
5	Придбання трактора для комунального підприємства	2016	448	Придбано трактор для комунального підприємства
6	Проведення енерго зберігаючи заходів у Рудяньській і Лівчицькій ЗОШ	2016	0,300	Замінено та встановлено нові енергозберігаючі вікна і двері.
7	Капітальний ремонт дороги по вул.Княгині Ольги	2017	1,5	Капітальний ремонт дороги з асфальтним покриттям
8	Капітальний ремонт дороги по вул.Гагаріна	2017		Капітальний ремонт дороги з асфальтним покриттям
9	Капітальний ремонт ліній вуличного освітлення житлового масиву «Фабрика» в смт.Гніздичів.	2017	0,119	Відновлено 1,46км.вуличного освіт
10	Придбання лікування-діагностичного обладнання для амбулаторії	2017	0,92	Електрокардіограф Неасо 1201;Експрес-аналізатор «Аккутренд Плюс»-2шт.;Спірографа SP10 (Неасо)Вага медична TB1-200Електронні ваги для немовлят RADWAG WLC 10/20D
11	Придбання обладнання (ковш для навантажувача, щепоріз до трактора) для комунального підприємства «ЖИТЛОКОМУНПОСЛУГИ»	2017	0,73	Придбано ковш та щепоріз для трактора
12	Придбання навантажувача та косарки – мульчер до трактора.	2017	0,158	Придбано косарку та мульчер.

Таблиця 30. Перелік та вартість реалізованих в межах території ОТГ проектів за кошти державної субвенції на соціально-економічний розвиток регіонів чи Державного фонду регіонального розвитку

№	Назва	Рік	Сума	Коментар (що досягнуто завдяки проекту)
1.	Будівництво школи сmt. Гніздичів	2015-2018	8,898	Проведено будівельно-монтажні роботи

## 8. ЖИТЛОВО-КОМУНАЛЬНА ТА ЕНЕРГЕТИЧНА ІНФРАСТРУКТУРА

Житловий фонд

Таблиця 31. Стан житлового фонду громади

Показники	2013	2017
Заселені будинки разом		1914
у тому числі: індивідуальні будинки		1715
Житловий фонд, тис. кв. м загальної площі		170,982
% помешкань, під'єднаних до комунального водопостачання		
% помешкань, під'єднаних до комунального газопостачання		
% помешкань, під'єднаних до комунальної системи каналізації		10,4
% помешкань, під'єднаних до центрального опалення		

Помешкання – квартира або індивідуальний будинок.

Таблиця 32. Введення нового житла (сумарно по всіх населених пунктах, що увійшли до складу ОТГ)

Показники	2013	2014	2015	2016	2017
Новозбудовані житлові будинки разом	5	2	3	4	3
у тому числі індивідуальні будинки	5	2	3	4	3
Середній розмір нового помешкання, м2	120	140	120	160	120

Середня ринкова ціна 1 м2 площі нового помешкання, грн.:					
- в індивідуальних будинках					
- в багатоквартирних будинках					

Таблиця 33. Забезпеченість житлом (сумарно по всіх населених пунктах, що увійшли до складу ОТГ)

Показники	2010	2011	2012	2013	2017
Загальна площа житла в місті, 1000 м2					170,983
Забезпеченість житлом 1 кв. м на особу по громаді					25.78
Забезпеченість житлом 1 кв. м на особу по області					
Забезпеченість житлом 1 кв. м на особу по Україні					

#### Комунальна інфраструктура та інженерні мережі Водопостачання та водовідведення

Таблиця 34. Водопостачання та водовідведення

Показники	2010	2011	2012	2013	2017
Протяжність мереж водопостачання, км					2.3
Протяжність мереж водовідведення, км					2.3
Споживання питної води, тис. м3 – всього, у тому числі:					
- населення					



- підприємства					
----------------	--	--	--	--	--

Основні проблеми з водою

Теплопостачання

Таблиця 35. Теплопостачання (на рік)

Показники	2010	2011	2012	2013	2014
Протяжність мереж, км					
Опалення, Гкал - всього, у тому числі:					
- населення					
- підприємства					
Проектна потужність					

Газопостачання

Таблиця 36. Газопостачання

Показники	2010	2011	2012	2013	2017
Протяжність мереж, км					60,2
Споживання газу, тис. м3 - всього, у тому числі:					
- населення					750,0
- підприємства					

Проектна потужність					
---------------------	--	--	--	--	--

Електропостачання

Таблиця 37. Електропостачання

Показники	2010	2011	2012	2013	2017
Протяжність мереж, км					60,2
Споживання електроенергії, МВт-год - всього, у тому числі:					
- населення					421,0
- підприємства					
Проектна потужність					

Енергоспоживання та енергозбереження

Таблиця 38. Споживання окремих видів енергетичних ресурсів

Регіони	Газ природний, тис. куб. м	Вугілля, т	Бензин моторний, т	Паливо дизельне, т
Громада	750,0	-		

## 9. СОЦІАЛЬНА ІНФРАСТРУКТУРА

Мережа закладів освіти

Таблиця 39. Дошкільні та загальноосвітні навчальні заклади

Показники	2010	2011	2012	2013	2014	2015	2016	2017
Кількість дошкільних закладів, одиниць	3	3	3	3	3		3	3
Кількість дітей в дошкільних закладах, тис. осіб	128	132	136	138	142			141
Завантаженість дошкільних закладів (дітей на 100 місць)	1,2	1,3	1,3	1,4	1,4		1,4	1,4
Кількість загальноосвітніх навчальних закладів, одиниць	6	6	6	6	6	6	6	5
Кількість учнів у загальноосвітніх навчальних закладах, осіб	698	699	701	705	709			717
Кількість вчителів у загальноосвітніх навчальних закладах, осіб	111	113	114	114	116			109

Таблиця 39-1. Перелік та опис дошкільних та шкільних закладів

№	Назва та місце розміщення	Рік побудови чи капремонту	Проектна потужність	Наповненість	Основна проблема
1	Гніздичівська ЗОШ І-ІІІ	1967	250	384	Навчання в три зміни
2	Рудянська ЗОШ І-ІІІ	1868	135	139	
3	Лівчицька ЗОШ І-ІІ	1968	128	90	
4	Покрівецька ЗОШ І-ІІ	1975	150	79	
6	Гніздичівська ЗОШ І	1963	40	23	

Таблиця 40. Випускники навчальних закладів: вищих, професійно-технічних

Тип, назва навчального закладу	2010	2011	2012	2013	2017
Професійно-технічні	11	13	14	14	16
Вищі навчальні заклади	99	101	102	102	104

#### Мережа закладів охорони здоров'я

Стан (показники) роботи закладів охорони здоров'я (описово) – заклади, забезпеченість лікарями, перспективи, потреби

Таблиця 41. Місткість лікарень станом на 2017 рік

№	Назва та місце розміщення	Рік побудови чи капремонту	Проектна потужність/ліжок	Наповненість	Основна проблема
1.	Гніздичівська амбулаторія загальної практики – сімейної медицини	1986	-	-	-

#### Заклади культури

Таблиця 42. Місткість споруд культурно-спортивного призначення

Споруда	Скільки відвідувачів вміщує	Події чи заходи, що викликають найбільший приплив гостей
«Центр культури і дозвілля Гніздичівської селищної ради» смт.Гніздичів, вул.Грушевського	150	Різдвяні свята
Філія «Центру культури і дозвілля Гніздичівської селищної ради» с.Руда	250	Фестиваль гетьмана І.Виговського
Філія «Центру культури і дозвілля Гніздичівської селищної ради» с.Лівчиці	130	22 травня – День села
Філія «Центр культури і дозвілля Гніздичівської селищної ради» с.Ганівці	60	14 жовтня – День села
«Центр культури і дозвілля Гніздичівської селищної ради» смт.Гніздичів, вул.Гагаріна	100	14 жовтня свято Покрови

КЗ «Бібліотека – інформаційний центр інтелектуального і творчого розвитку» смт.Гніздичів, вул.Грушевського	20	«Вони стали на захист Батьківщини» - урок історичної правди до вшанування пам'яті Героїв Небесної сотні
КЗ «Бібліотека – інформаційний центр інтелектуального і творчого розвитку» смт.Гніздичів, вул.Гагаріна	30	Літературні читання, флешмоб до дня народження Т.Шевченка
КЗ «Бібліотека – інформаційний центр інтелектуального і творчого розвитку» смт.Лівчиці	20	«Вчимося бути громадянами» - година державності до Дня Конституції
КЗ «Бібліотека – інформаційний центр інтелектуального і творчого розвитку» смт.Руда		«Шляхом незалежності» виставка-діалог до Дня Незалежності
КЗ «Бібліотека – інформаційний центр інтелектуального і творчого розвитку» смт.Ганнівці	15	«І спалахнула днем нова свіча» До Дня Гідності та Свободи
Музична школа	90	

#### КЗ «Гніздичівський центр соціального обслуговування»

Центр надає різноманітні соціальні послуги, як на безкоштовній, так і на платній основі, які спрямовані на підтримання життєдіяльності, соціальної активності та повноцінного життя пенсіонерів, інвалідів, самотніх непрацездатних громадян, інших соціально незахищених верств населення. На даний час відкрито соціальну перукарню та функціонує пункт прокату засобів реабілітації.

#### КП «Житлокомунпослуги»

Комунальне підприємство здійснює: очищення вулиць і доріг від снігу; посипання піском у зимовий період; допомога у поточному ремонті в приміщеннях адміністративного будинку; благоустрій кладовищ; грейдеравання вулиць; прибирання від сміття та викошування трави по обочинах центральних вулиць населених пунктів громади, парків, стадіону

## 10. SWOT-АНАЛІЗ ТЕРИТОРІАЛЬНОЇ ГРОМАДИ

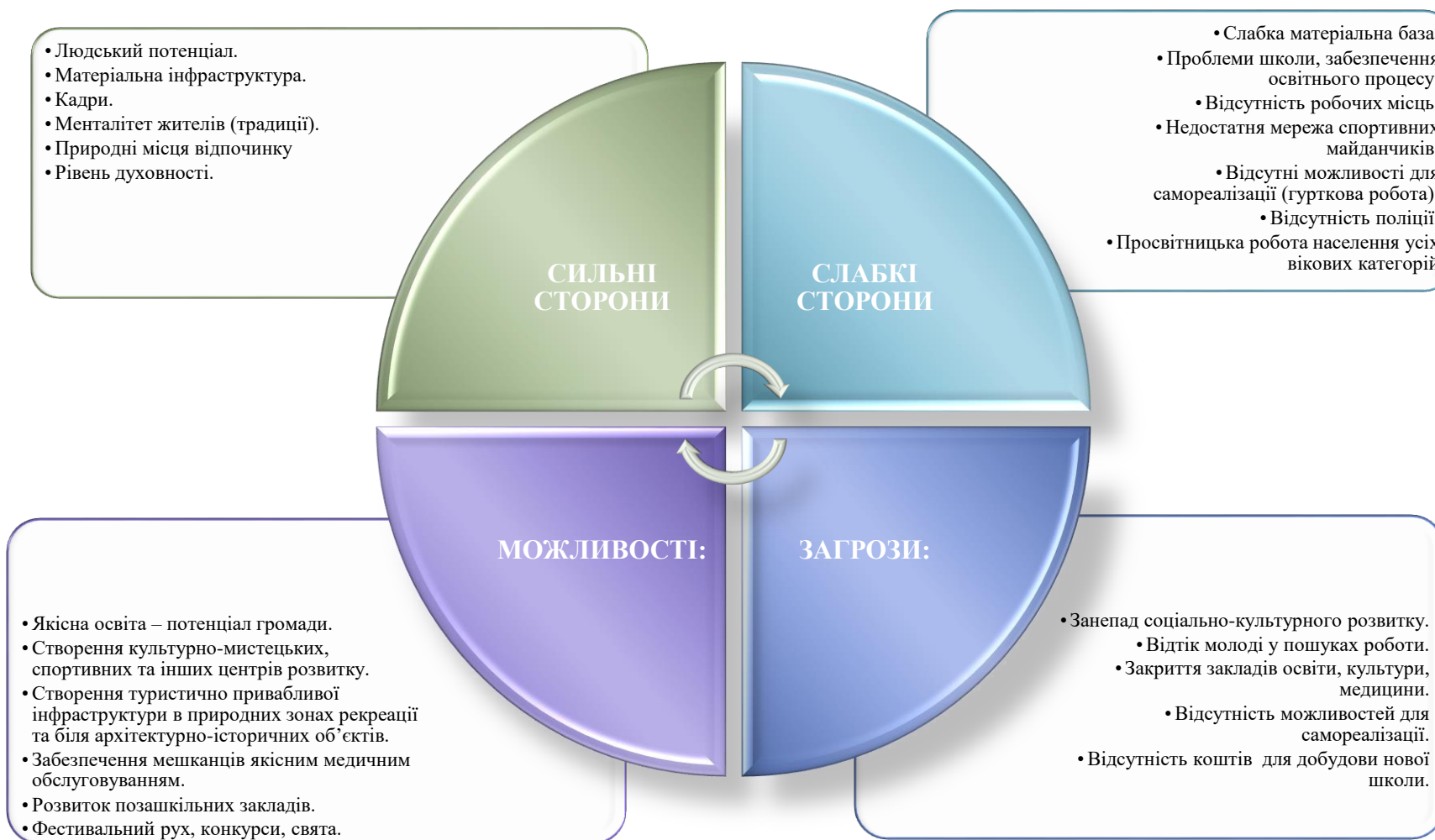
При розробці стратегії розвитку територіальної громади значну увагу треба приділяти SWOT-аналізу, тобто визначенню сильних та слабких сторін, а також визначенню можливостей та загроз, що впливають на розвиток територіальної громади.

З метою отримання якісного аналізу сильні і слабкі сторони трактують як внутрішні чинники, а можливості і загрози як зовнішні чинники, які містяться у ближньому і дальньому оточенні громади.

SWOT-аналіз дає змогу виявляти ті галузі та види громадської діяльності, де територіальна громада має значний потенціал розвитку, а також сформулювати конкретні завдання та дії, які необхідно вжити для реалізації цього потенціалу. Крім того, з'ясувати, з якими параметрами територіальна громада може випереджати своїх конкурентів або відставати від них та що потрібно зробити, щоб підвищити її конкурентоздатність. Аналіз також дає змогу виявити основні проблеми та перешкоди, що ускладнюють надходження до територіальної громади інвестицій.

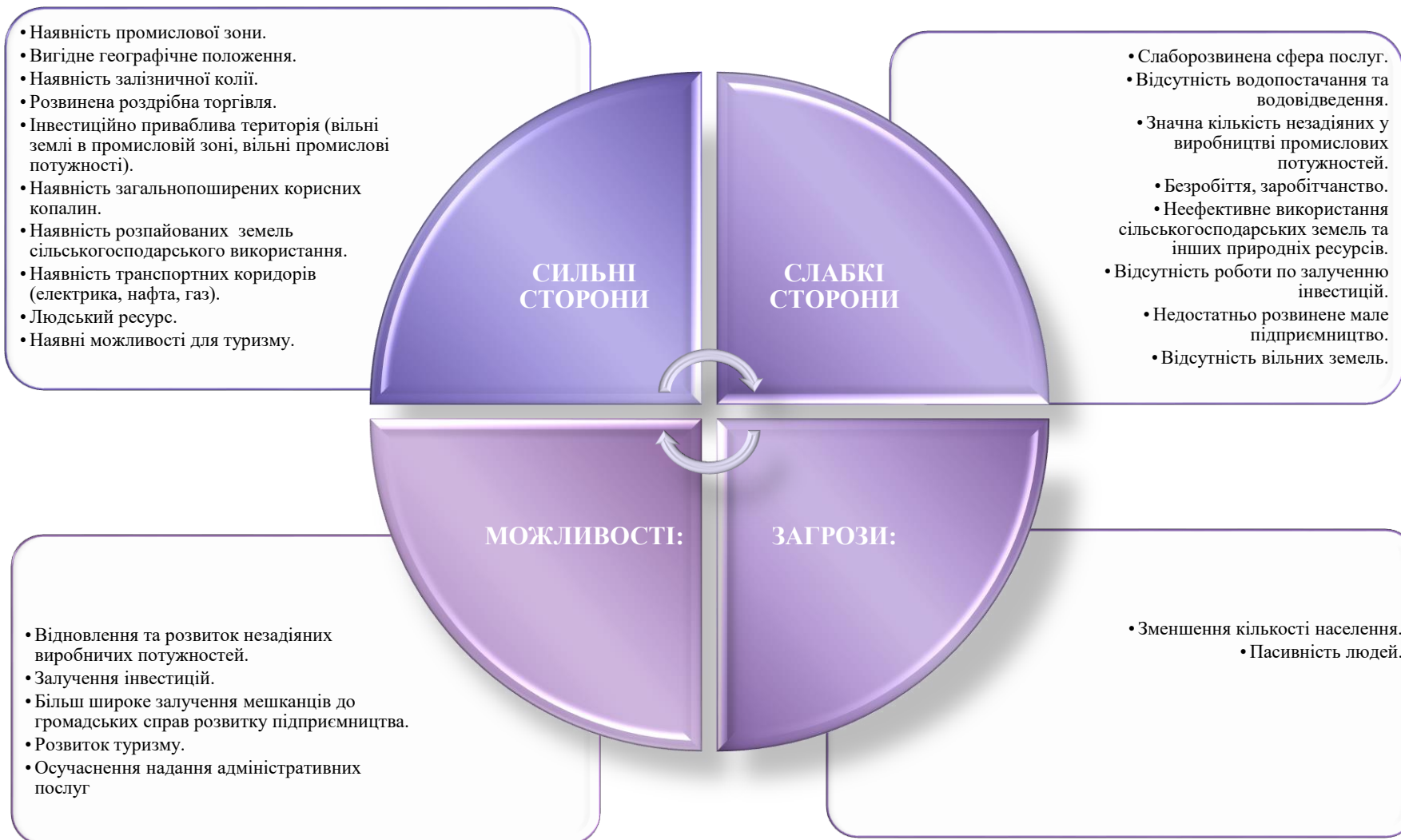
Після проведення такого аналізу бачення ситуації узагальнимо наступним чином:

## СОЦІАЛЬНО-КУЛЬТУРНА ГРУПА

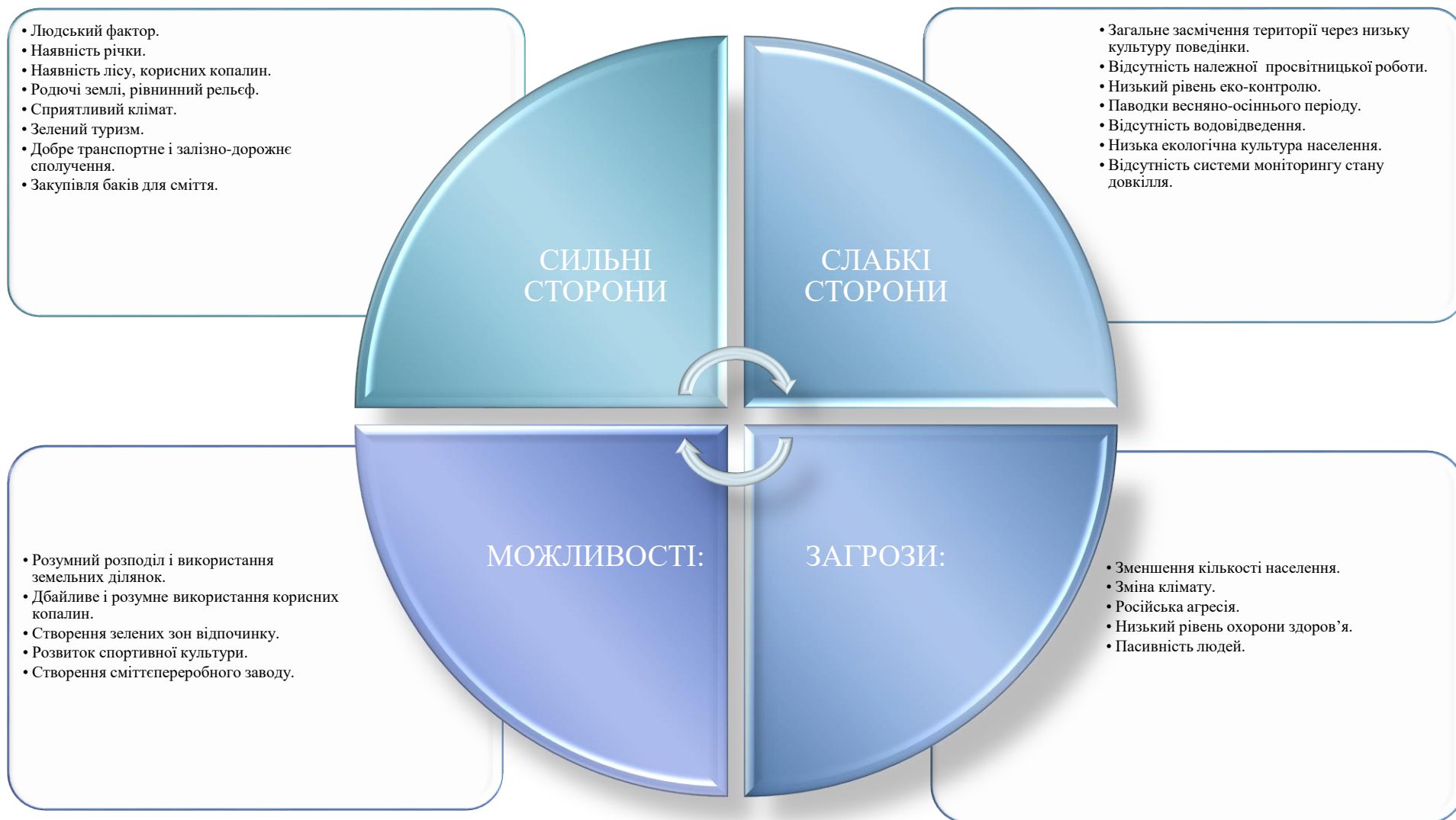




## ЕКОНОМІЧНА ГРУПА



## ЕКОЛОГІЧНА ГРУПА



## 11. СТРАТЕГІЧНІ НАПРЯМИ РОЗВИТКУ ГРОМАДИ І ШЛЯХИ ЇХ РЕАЛІЗАЦІЇ



Стратегічні напрями розвитку Гніздичівської територіальної громади

Формулювання стратегічних цілей є довгостроковим завданням. В рамках реалізації стратегічних цілей може відбуватися певна переоцінка, можуть з'являтися нові ідеї та підходи, але бачення не повинно зазнавати суттєвих змін. Всі ці формулювання є єдиним цільовим блоком при пріоритетності стратегічного бачення.

Під виразом «якість життя» розуміється, перш за все, наявність високооплачуваної роботи, гарантовані якісні послуги охорони здоров'я та соціального захисту, комфортне житло, громадська безпека, суспільно-політична стабільність, можливості отримати освіту, доступ до культурних надбань, організація дозвілля та відпочинку, безпечне навколишнє середовище. Все це об'єднано в 4 основні стратегічні напрями.

## Шляхи реалізації стратегічних напрямів громади

### СТРАТЕГІЧНИЙ НАПРЯМ 1.

*Інституційний розвиток, підвищення освітнього, духовного та культурного рівня, збереження традицій.*

#### **Мета:**

- інституційно розвивати громаду,
- розвиток освіти, духовного та культурного середовища,
- збереження історичної спадщини та національних традицій.

#### **Цілі:**

- Реалізовувати заходи на інституційний розвиток та згуртування громади.
- Розвивати освітній потенціал громади, підтримувати дошкільну, шкільну та мистецьку освіту;
- Розвивати культурно-мистецьке, традиційне та інноваційне середовище громади;
- Сприяти розвитку фізичного виховання та спорту;
- Залучати молодь до вирішення проблем громади.

#### **Бачення:**

згуртована громада із високим освітнім, культурним рівнем дієвих мешканців,  
збереженими традиціями та сучасними закладами освіти, культури, дошкільного виховання і спорту.

СТРАТЕ- ГІЧНІ ЦІЛІ	ОПЕРАТИВНІ ЦІЛІ	ІНДИКАТОРИ	
		КІЛЬКІСНІ	ЯКІСНІ
ІНСТИТУЦІЙНИЙ РОЗВИТОК ОСВІТИ, КУЛЬТУРИ ТА СПОРТУДУХОВНОГО СЕРЕДОВИЩА, ПАТРІОТИЧНОГО ВИХОВАННЯ.	Інституційний розвиток, згуртування громади.  Заходи програми промоції території та брендування громади.	К-ть:  встановлених інформаційних знаків,  карти	Рівень впізнаваності ОТГ.  Динаміка організаційного, орієнтаційного упорядкування території громади.
	Розвиток систем інформування мешканців про діяльність влади і життя громади через мережу Інтернет, друковані ЗМІ, радіо, телебачення.	К-ть:  - заміток в Інтернет-виданнях, - відвідувань офіційного сайту громади  - статей у друкованих ЗМІ (НЧ – 25, ВЗ – 3, телепередач – 10	Динаміка відвідувань сайту (періоди рік /рік)
	Підтримка проектів громадських об'єднань, ініціативних груп	Всього проектів ____4  Підтримка на суму ____	Динаміка залучення мешканців до проектів (дані ГО):  ____% залучених осіб у 2017 р.  до числа залучених у 2016 р.

сприяння участі представників громади у навчаннях, тренінгах, семінарах, ін. заходах підвищення компетенції кадрів.	К-ть осіб / ____ сума фінансування за призначенням ____	Ефект компетенції та нововведення (річний аналіз)
1.2 Залучення молоді до вирішення проблем громади:  - створення молодіжної ради при виконавчому комітеті Гніздичівської селищної ради	К-ть членів молодіжних ініціативних груп	Охоплення (%) членів від числа мешканців (вік 18-28 років)
1.3 Розвиток та підтримка освітнього потенціалу громади:  - нова школа;	Сума залучених коштів ____	Рівень готовності приміщення до експлуатації (80 %)
компетентний вчитель;	К-ть нововведених заходів освітнього спрямування (ЦМСтаІД, 10 локальних майданчиків за шкільними предметами)	Рівень задоволення учнів та батьків роботою педагога (%)  Динаміка знань учнів у порівнянні (рік/рік)
конкурентоспроможний учень;	К-ть:  - учнів, які стали абітурієнтами вишів;  - учасників і переможців обласних олімпіад...	Рівень успішності учнів за ЗНО в порівнянні з обласним рівнем.  (спостереження збільшення/зменшення)

підготовлений до навчання дошкільник	К-ть вихованців ДНЗ	Рівень знань дошкільнят вихованців ДНЗ у порівнянні (рік/рік), до загального числа дошкільнят (вік 3-6 років)
- мистецький розвиток дітей, підтримка музичної освіти	К-ть учнів муз. школи	Рівень охоплення молодших школярів громади музо світою (%)
1.4 Розвиток та підтримка культурно-мистецького середовища громади:  - організація та проведення заходів спрямованих на естетичне, духовне та національно-патріотичне виховання мешканців громади;	К-ть:  - заходів,  - присутніх	Рівень присутніх від числа мешканців (%);  Динаміка активності мешканців. Показник якості заходу.
- відтворення і підтримка народних промислів, пісенної, історичної мистецької спадщини;	К-ть:  співочих колективів/учасників/масових виступів;  заходів;  виставкових експозицій.	Порівняльна динаміка напрацювань у контексті заходів (опрацьовано/ записано/ оприлюднено (видано) матеріалів народної творчості тощо.
- забезпечення інформаційного та рекреаційного потенціалу бібліотечних закладів.	К-ть:  - поступлень видань до бібліотек	Рівень (%):  книгозабезпеченості (книги/мешканці=0,001);

	<p>- підключених до Інтернету комп'ютерів у бібліотеках;</p> <p>любительських об'єднань (ЛО) при бібліотеках;</p> <p>- учасників ЛО.</p>	<p>Інтернет-годин доступу до оперативної інформації;</p> <p>створених умов творчого розвитку, самореалізації для мешканців.</p>
<p>1.5. Створення умов для розвитку фізичного виховання та спорту:</p> <p>- покращення матеріально-технічної бази спортивно-оздоровчих та відпочинкових об'єктів;</p> <p>- підтримка діяльності спортивних розвиткових, відпочинкових, освітніх та культурних об'єктів та об'єднань мешканців (клубів, секцій, організацій) при проведенні місцевих олімпіад, турнірів, змагань, спортивно-патріотичних змагань, акцій, ін. форм заходів.</p>	<p>К-ть:</p> <p>об'єктів (в т.ч. дит. майданчиків),</p> <p>- новостворених спорт ініціатив, організацій.</p>	<p>Рівень (%) охопленості дітей спорт.-оздоровчими заходами відносно числа дітей відповідної категорії у громаді.</p> <p>Рівень відвідуваності об'єктів (% присутніх до числа мешканців громади).</p>



## СТРАТЕГІЧНИЙ НАПРЯМ 2.

*Розвиток інфраструктури, економічного потенціалу, підприємництва та сільськогосподарського виробництва.*

### *Мета:*

- розвиток інфраструктури,
- економічного потенціалу територіальної громади,
- підприємницької та сільськогосподарської діяльності,
- розширення міжнародного співробітництва.

### *Цілі:*

- Розвивати інвестиційні програми та проекти, галузь туризму, міжнародне співробітництво.
- Розвивати і реалізовувати інфраструктурні програми та проекти покращення умов життя та привабливості території громади.
- Сприяти розвитку підприємницької діяльності (малого та середнього бізнесу, обслуговуючих кооперативів);
- Сприяти розвитку сталого сільськогосподарського виробництва.

### *Бачення:*

інфраструктурно, економічно розвинені населені пункти територіальної громади з високим рівнем добробуту мешканців.

СТРАТЕ- ГІЧНІ ЦІЛІ	ОПЕРАТИВНІ ЦІЛІ	ІНДИКАТОРИ	
		КІЛЬКІСНІ	ЯКІСНІ
РОЗРОБКА ІНВЕСТИЦІЙНИХ ПРОГРАМ ТА ПРОЄКТІВ	1.1. Розвиток сприятливого середовища для впровадження інвестиційних програм та проєктів через:  -підготовку об'єктів для залучення інвестицій;	К-ть об'єктів та обсяг залучених інвестицій.  К-ть створених інвестиційних матеріалів  (Інвестиційний план).	Динаміка залучення коштів  Динаміка використання і залучення інвесторів
	- удосконалення процедур залучення інвестицій;	К-ть:  - документів спрямованих на створення сприятливого середовища для розвитку бізнесу;  - поширених пропозицій.	Динаміка зміни рівня робочих місць;  Рівень поступлень в бюджет від Інвестиційного залучення.
	популяризація інвестиційних можливостей громади	К-ть включених об'єктів і земельних ділянок в всеукраїнську та міжнародну базу даних інвестиційних об'єктів	Динаміка звернень на пропозиції і позитивних рішень  (попередній/поточний рік)

- покращення інфраструктури підтримки бізнесу	К-ть іншомовних пропозицій розміщених на сайті.	Рівень завантажуваності інформації з сайту
1.2. Розвиток туризму - складова економічного розвитку громади:  створення нових туристичних продуктів;	К-ть:  - прокладених туристичних маршрутів; - встановлених інформаційних схем; - виданих і поширених промоційних туристичних матеріалів; - розміщених публікацій.	Динаміка поширення інформації (попередній/поточний рік)  % відгуків, звернень – Рівень задоволеності тур продуктом (%).
- освітня робота з мешканцями для їх залучення до створення гостинних осель (організаційно-інформаційний, консультаційний, юридично-фінансовий супровід);	К-ть:  - навчань - учасників навчань - зареєстрованих ФОП - туристів - гостей-відпочивальників	Рівень залучених з числа мешканців.  Динаміка поступлень до бюджету (попередній/поточний рік).  Прямих і непрямих (послуги супроводу) (попередній/поточний рік).

2.1 Розвиток комунальних підприємств громади	Матеріальне забезпечення служби на суму____ Перелік послуг мешканцям на суму____	Рівень якості надання послуг комунальним підприємством. Рентабельність структури (попередній / поточний рік)
2.2 Вважати інвестиційними інноваційними проектами місцевого розвитку:		
- Програму впровадження енергозберігаючих технологій	Всього впроваджено проєктів ____ На суму ____	Динаміка економії ресурсів (попередній / поточний рік). Динаміка економії коштів (попередній / поточний рік).
- Програму модернізації роботи бюджетних установ	К-ть/сума придбаного обладнання К-ть/сума програм.забезпечення К-ть/сума утримання підключених до Інтернету установ.	Рівень ефективності роботи установ (функцій та послуг). Рівень організації процесів праці.
- Програму створення рекреаційних зон	К-ть: - облаштованих відпочиваючих зон;	Рівень задоволеності мешканців. Динаміка (спостереження)

	- відвідувачів в рік протягом сезону у вихідний день.	активності відвідувань відпочинкових зон (попередній / поточний рік)
Програму будівництва та ремонту доріг	Протяжність відремонтованих доріг (км); К-ть залучених ресурсів, коштів.	Рівень задоволеності мешканцями (%). Динаміка якості надання послуг (швидка, пожежна, школярик, громад.транспорт)(попередній / поточний рік)
Програму вуличного освітлення	Протяжність освітлених вулиць, доріг. Порівняльна характеристика по громаді.	Рівень задоволеності громади. Рівень якості надання послуг вуличного освітлення(попередній / поточний рік).
Програму будівництва мереж водопостачання та водовідведення.	К-ть: розроблених проектів; залучених коштів.	% реалізації програми % динаміка (попередній / поточний рік)
- Програму поводження з твердими побутовими відходами	К-ть підписаних угод на вивіз ТПВ	Рівень надання послуг населенню. Рівень стану довкілля відносно стандартів (щорічний екомоніторинг).

Програму створення і функціонування центру безпеки громади	К-ть:  - проектів;  - залучених коштів:  - ліквідованих (попереджених) випадків надзвичайних ситуацій.	Рівень надання послуг.  Рівень безпеки у громаді.
3.1 Стимулювання діяльності суб'єктів підприємництва, скерованої на збільшення кількості робочих місць	К-ть новостворених робочих місць.	Рівень забезпечення робочими місцями %(попередній / поточний рік).  Рівень надходжень до бюджету %(попередній / поточний рік).
3.2 Залучення до розвитку громади підприємств, що здійснюють свою діяльність на території селищної ради.	К-ть підтриманих соціальних ініціатив.  На суму ____.	Рівень співфінансування, участі підприємців в соціальних проектах  %(попередній / поточний рік).
3.3 Домогтися реєстрації підприємств, що розташовані на території селищної ради за місцем фізичної адреси.	К-ть:  господарських об'єктів;  новостворених робочих місць  Суми надходжень до бюджету	Рівень забезпечення робочими місцями %(попередній / поточний рік)  Рівень надходжень до бюджету %(попередній / поточний рік)

РОЗВИТОК СТАЛОГО СІЛЬСЬКОГОСПОДАРЬКОГО  
ВИРОБНИЦТВА

4.1 Проведення заходів з підтримки раціонального використання земельних ресурсів громади.	Моніторинг використання земель наданих в тимчасове використання (2 рази в рік)  Надано земель - наділів/ площею –  Використовується земель наділів/ площею	Доцільна зміна ефективного тимчасового використання ____га земель наділів користування мешканцями
4.2. Підтримка розвитку с/г кооперації: інформаційний, організаційно - юридичний супровід у становленні роботи сільськогосподарських об'єднань з виробництва продукції рослинного, тваринного походження мешканцям населених пунктів, обслуговуючих кооперативів.	К-ть проведених навчально-інформаційних заходів _____,  Кількість учасників _____  К-ть створених кооперативів	Рівень ефективності інформаційних заходів %(попередній / поточний рік)  Рівень розвитку кооперації(чисельність кооперативів)  % (попередній / поточний рік)

### СТРАТЕГІЧНИЙ НАПРЯМ 3.

*Безпечне довкілля – сприятливе для життя і здоров'я середовище.*

**Мета:**

- Забезпечення сприятливого для здоров'я життєвого середовища.

**Цілі:**

- Розробляти і реалізовувати програми охорони довкілля, проекти якісного водопостачання і водовідведення
- Формувати і впроваджувати програми та підходи еко-поведінки на території громади;
- Здорова людина – щаслива людина. Профілактика захворювань, медичний супровід виздоровлення хворих мешканців.

*Бачення* – чиста, безпечна та сприятлива для здоров'я і життя територія.



СТРАТЕГІЧНІ ЦІЛІ	ОПЕРАТИВНІ ЦІЛІ	ІНДИКАТОРИ	
		КІЛЬКІСНІ	ЯКІСНІ
ДОСЯГНЕННЯ ЯКІСНИХ ПОКАЗНИКІВ ЩОДО СТАНДАРТИВ НАВКОЛИШНЬОГО СЕРЕДОВИЩА	<p>1.1. Розробка і впровадження комплексної програми охорони навколишнього природного середовища на території Гніздичівської ОТГ та програм реалізації інфраструктурних проєктів:</p> <p>- очистки ставків, водойм, джерел та річок,</p>	<p>Об'єми здійснених робіт</p> <p>Суми затрат на роботи</p>	<p>Стан довкілля відповідно до стандартів.</p> <p>Рівень забруднення територій.</p> <p>Рівень задоволеності громади станом довкілля.</p>

- водопостачання і водовідведення,	Розроблено проектів ____ Залучено коштів_____	Рівень охопленості населення послугами. Рівень якості послуг.
- проведення щорічних заходів екологічного обстеження території громади з замірами забруднення повітря  (хімічного, бактеріологічного, іонізаційного фону), стану водних джерел (в т.ч. громадських криниць щодо якості води).  Проведення заходів планової та профілактичної дезінфекції криничної води.	К-ть замірів обстежень, висновків,  К-ть рекомендацій покращення стану довкілля;  Сума спрямована на покращення стану довкілля.  К-ть криниць обстежених і профілактично знезаражених	Рівень обізнаності з еко проблемами (станом довкілля)

2. ФОРМУВАННЯ І ВПРОВАДЖЕННЯ СИСТЕМ ЗБИРАННЯ ТА УТИЛІЗАЦІЇ ПОБУТОВИХ ВІДХОДІВ, СИСТЕМ ОЗЕЛЕНЕННЯ ТЕРИТОРІЇ ОТГ

2.1 Врегулювання збору та вивозу побутових відходів, системи оплати за послуги.	К-ть підписаних угод.	Рівень покращення довкілля відносно стандартів (щорічний екомоніторинг)
2.2 Формування та розвиток рекреаційних зон на території громади та програма озеленення населених пунктів ОТГ.	Середня кількість облаштованих відпочиваючих зон.  Середня кількість відвідувачів ____ в рік протягом сезону у вихідний день.	Рівень задоволеності громади.
2.3 Сприяння та забезпечення проведення днів чистоти в громаді, еко-акцій загального прибирання, ін	К-ть акцій,  Площа (зони) громадських територій охоплених еко-заходами.  Суми залучених коштів,  к-ть учасників.	Рівень впорядкованості території відносно площі територій громадського користування  Рівень активності мешканців.

ОХОРОНА ЗДОРОВ'Я.  
ПРОФІЛАКТИКА ЗАХВОРЮВАНЬ МЕШКАНЦІВ.

2.4 Сприяння формуванню екосвідомості через проведення конференцій/досліджень/проектних робіт з питань охорони навколишнього природного середовища з залученням шкільної молоді.	К-ть заходів, к-ть напрацьованих матеріалів к-ть учасників. К-ть осіб, які ознайомились з матеріалами (е-формат, друк.екз.видань., заходи в громаді)	Рівень активно спрямованого населення (попередній / поточний рік)  Рівень обізнаності населення (інформаційно-виховний ефект) %(попередній / поточний рік)
3.1 Підтримка профілактичних заходів, акцій, програм попередження захворювань.	Співфінансування програм на суму____ Охоплено ____ мешканців (за віковими категоріями)	Рівень захворюваності мешканців громади до середньостатистичного показника по області%(попередній / поточний рік)
3.2 Сприяння реалізації програми реформування та розвитку медичної галузі на території селищної ради Гніздичівської ОТГ в таких пріоритетах:		
Сприяння вирішенню організаційно-консультаційних заходів щодо перехідних положень медичної реформи.	Угоди перехідного періоду К-ть проведених роз'яснювальних заходів К-ть учасників	Рівень поінформованості населення

Сприяння забезпеченню лікувально – профілактичних закладів медикаментозними засобами та медичним устаткуванням.	К-ть / сума придбаного медичного обладнання	Рівень захворюваності мешканців. Статистика захворювань %(попередній / поточний рік)
---	---	--

## СТРАТЕГІЧНИЙ НАПРЯМ 4.

*Забезпечення високих соціальних стандартів населення.*

**Мета:**

Забезпечення високих соціальних стандартів життя мешканцям територіальної громади та реформування сфери послуг.

**Цілі:**

Формувати систему і розвивати програми соціального захисту населення;

Формувати умови безпечного середовища проживання і праці;

Сприяти проведенню заходів здорового способу життя, попередження правопорушень .

**Бачення:**

Населені пункти Гніздичівської громади – територія високих соціальних стандартів життя.

СТРАТЕГІЧНІ ЦІЛІ	ОПЕРАТИВНІ ЦІЛІ	ІНДИКАТОРИ	
		КІЛЬКІСНІ	ЯКІСНІ
ФОРМУВАННЯ СИСТЕМИ СОЦІАЛЬНОГО ЗАХИСТУ НАСЕЛЕННЯ.	1.1 Створення і реалізація системи моніторингу з питань соціального захисту населення.	К-ть звернень громадян / к-ть розглянутих заяв	Рівень обізнаності проблемами населення.
	1.2 Сприяння і забезпечення продуктивної роботи центру соціальних служб для сім'ї, дітей та молоді;  - вести облік мешканців, що потребують соціальної підтримки: дітей-сиріт, багатодітних сімей, одиноких пристарілих громадян, що опинились в кризових ситуаціях.	К-ть сімей та надання їм допомоги,  К-ть виїздних обстежень,  К-ть здійснених навчально-виховних заходів, надання психологічної допомоги	Рівень задоволеності мешканців якістю наданих послуг.
	1.3 Розвиток програми сприяння соціального захисту і соціальної реалізації учасників АТО та їх сімей.	К-ть програм та заходів сприяння К-ть охоплених програмою мобілізованих учасників АТО.	Рівень задоволеності учасників АТО та їх сімей соціальною підтримкою.
	1.4 Розвиток комплексної системи надання послуг особам похилого віку.  Розвиток центру соціального обслуговування	К-ть потребуючих  К-ть мешканців відповідної вікової категорії	Рівень охоплення обслуговуванням %(попередній / поточний рік) мешканців.

			Рівень задоволеності наданими послугами.
<p>ФОРМУВАННЯ УМОВ БЕЗПЕЧНОГО СЕРЕДОВИЩА</p> <p>ПРОЖИВАННЯ І ПРАЦІ</p>	<p>2.1 Втілення комплексної програми створення багатофункціонального Центру безпеки громади (служби порятунку)</p>	<p>К-ть попереджених та ліквідованих надзвичайних ситуацій.</p> <p>К-ть робочих місць.</p> <p>Сума поступлень у бюджет.</p>	<p>Рівень безпеки громади.</p> <p>Рівень ефективності роботи структури.</p> <p>Рентабельність установи.</p>
	<p>Програми безпечного дорожнього руху.</p>	<p>К-ть програм.</p> <p>К-ть встановлених дорожніх знаків, вело доріжок.</p> <p>Суми фінансування.</p>	<p>Рівень безпеки руху.</p>



# ПІДТРИМКА ПРОГРАМ І ПРОЕКТІВ ЗДОРОВОГО

## СПОСОБУ ЖИТТЯ, РОЗВИТКУ СПОРТИВНИХ СЕКЦІЙ.

### СПРІЯННЯ ПРОВЕДЕННЮ ЗАХОДІВ ПОПЕРЕДЖЕННЯ ЗЛОЧИННОСТІ, ДОТРИМАННЯ ПРАВОПОРЯДКУ.

Сприяння реалізації програм здорового способу життя.	К-ть програм, заходів;  К-ть залучених  в розрізі вікових категорій	Рівень активності мешканців.
Забезпечення фінансової підтримки діяльності спортивних секцій.	К-ть груп спорт-об'єднань (секцій)  К-ть учасників.  Сума задіяних коштів та ресурсів.	Рівень активності роботи за напрямком %(попередній/поточний рік)  Рівень успішності місцевих команд та спортсменів.
Проведення заходів превентивного виховання на забезпечення високих моральних рис, подолання шкідливих звичок і навичок, моделей стимулювання здорового способу життя і позитивної соціальної орієнтації.	К-ть заходів  Кількість присутніх осіб різної вікової категорії.	Рівень інтенсивності роботи за напрямком %(попередній/поточний рік)  Рівень охоплення мешканців різних вікових категорій %(попередній/поточний рік)  Рівень обізнаності населення.

3.4 Співпраця з правоохоронними органами щодо дотримання законності і правопорядку в т.ч. під час заходів в закладах масового перебування людей.

К-ть заходів.

К-ть зареєстрованих правопорушень.

Рівень безпеки.

Рівень задоволеності громадою станом правопорядку.

## 12. МОНІТОРИНГ ВПРОВАДЖЕННЯ СТРАТЕГІЇ РОЗВИТКУ

Основними завданнями такого моніторингу є:

- Аналіз досягнення запланованих результатів і виявлення причин невиконання окремих заходів щодо досягнення результатів по окремих пріоритетних напрямках стратегії розвитку територіальної громади за кількісними та якісними індикаторами.
- Формування рекомендацій з метою коригування Стратегії.
- Аналіз змін зовнішнього середовища.
- Аналіз змін у територіальній громаді.

Отже, з вище викладеного можна зробити висновок, що Стратегія розвитку Гніздичівської територіальної громади – довгостроковий план її розвитку, на період з 2016 по 2025 рік, який виконавчий комітет сільської ради та ГО «Оберіг Гніздичева» розробили спільно з громадою задля визначення стратегічних та оперативних цілей розвитку та логічної послідовності дій щодо їх реалізації. Розробка стратегії розвитку і подальша її реалізація дає змогу поєднати довгострокову перспективу розвитку, поточне управління та вирішення нагальних завдань територіальної громади.